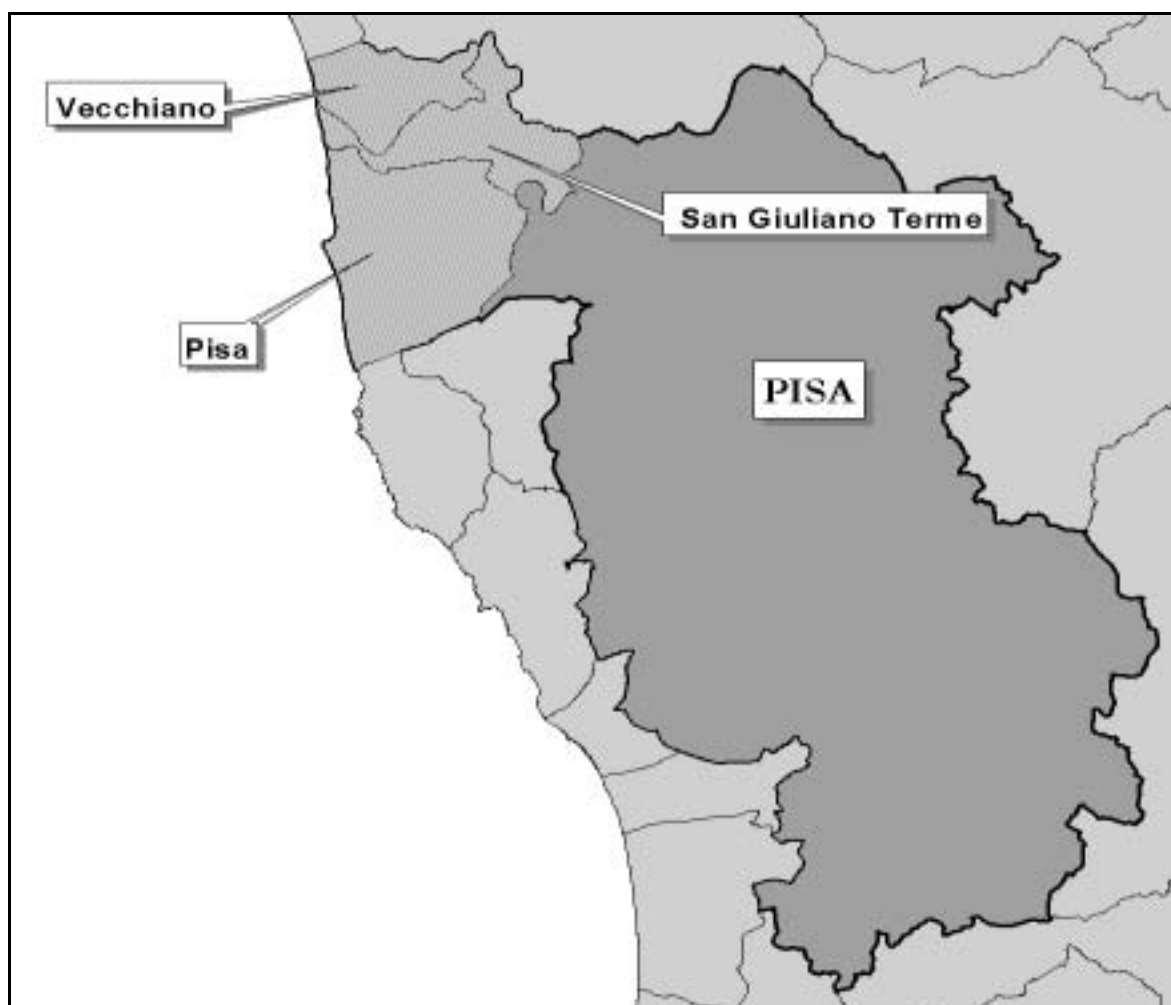




## **Provincia: Pisa**







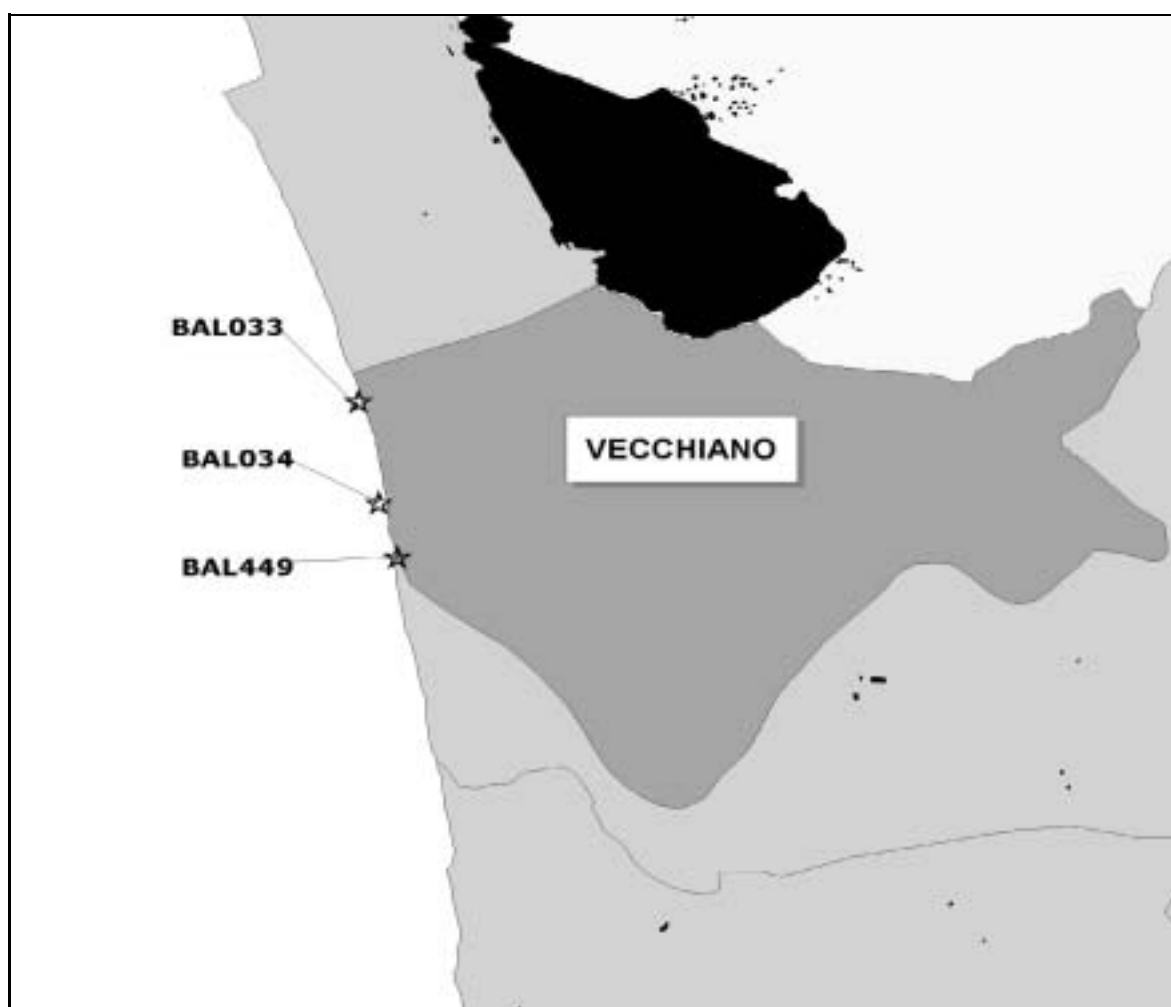
**REGIONE  
TOSCANA**

**Punti di M.A.S.S.I.MA.  
Acque Marino Costiere**



Provincia: **Pisa**

Comune: **Vecchiano**







**REGIONE  
TOSCANA**

**Punti di M.A.S.S.I.M.A.  
Acque Marino Costiere**



Comune: **Vecchiano (PI)**

**Mar Ligure**

### IDENTIFICAZIONE DEL PUNTO

Autorità di bacino: <b>Serchio</b> Corpo idrico significativo: <b>Costa del Serchio</b> ATO: <b>1 Toscana Nord</b> Provincia: <b>Pisa</b> Comune: <b>Vecchiano</b> Denominazione: <b>FOCE BUFALINA</b> Tratto: <b>CS02</b> Codice: <b>BAL033</b>	<b>Tipo Analisi</b> Chimiche <input checked="" type="checkbox"/> Biologiche <input type="checkbox"/> Sost. pericolose <input checked="" type="checkbox"/> Microbiologiche <input checked="" type="checkbox"/> Fisiche <input checked="" type="checkbox"/> Biota <input type="checkbox"/> Sedimenti <input type="checkbox"/>	<b>Rete Monitoraggio</b> Qualità acqua: D.Lgs 152/99 <input type="checkbox"/> L.979/82 <input type="checkbox"/> Potabilizzazione <input type="checkbox"/> Vita dei pesci <input type="checkbox"/> Balneazione <input checked="" type="checkbox"/> Molluschicoltura <input type="checkbox"/>
CTR: <b>260160</b>	Dip. ARPAT: <b>Pisa</b>	

### CRITERI DI LOCALIZZAZIONE


Zona balneare <input checked="" type="checkbox"/>	Controllo foce fluviale <input type="checkbox"/>
Delimitazione zona portuale <input type="checkbox"/>	Presenza scarichi <input type="checkbox"/>
Delimitazione foce <input type="checkbox"/>	Limite amministrativo <input type="checkbox"/>

### CARATTERISTICHE AMBIENTALI

<b>Centro urbano</b>  presso <input type="checkbox"/> <500m <input type="checkbox"/> >500m <input type="checkbox"/> Note:	<b>Zona industriale</b>  presso <input type="checkbox"/> <500m <input type="checkbox"/> >500m <input type="checkbox"/> Note:	<b>Zona portuale</b>  presso <input type="checkbox"/> <500m <input type="checkbox"/> >500m <input type="checkbox"/> Note:	<b>Foce fluviale</b>  presso <input checked="" type="checkbox"/> <500m <input type="checkbox"/> >500m <input type="checkbox"/> Note: <i>Chiusa con sabbia periodo estivo</i>
<b>Isola</b>  <input type="checkbox"/>	<b>Area protetta</b>  <input checked="" type="checkbox"/>	<b>Costa attrezzata</b>  <input type="checkbox"/>	<b>Tipo costa</b>   Roccia <input type="checkbox"/> Spiaggia <input checked="" type="checkbox"/>

**Vecchiano**



	Aggiornamento: DGRT n. 225 del 10/03/2003
	Scala 1:10.000
	Coordinate Roma 40 (geografiche) Long. E: <b>02°11'30"</b> Lat. N: <b>43°48'37"</b>
	Coordinate Gauss Boaga (fuso Ovest) Est: <b>1601399</b> Nord: <b>4851662</b>
	Coordinate ED 50 (geografiche) Long. E: <b>10°15'40"</b> Lat. N: <b>43°48'42"</b>



**REGIONE  
TOSCANA**

**Punti di M.A.S.S.I.MA.  
Acque Marino Costiere**



Comune: **Vecchiano (PI)**

**Mar Ligure**



### IDENTIFICAZIONE DEL PUNTO

Autorità di bacino: <b>Serchio</b> Corpo idrico significativo: <b>Costa del Serchio</b> ATO: <b>1 Toscana Nord</b> Provincia: <b>Pisa</b> Comune: <b>Vecchiano</b> Denominazione: <b>MARINA DI VECCHIANO</b> Tratto: <b>CS02</b> Codice: <b>BAL034</b>	<b>Tipo Analisi</b> Chimiche <input checked="" type="checkbox"/> Biologiche <input type="checkbox"/> Sost. pericolose <input checked="" type="checkbox"/> Microbiologiche <input checked="" type="checkbox"/> Fisiche <input checked="" type="checkbox"/> Biota <input type="checkbox"/> Sedimenti <input type="checkbox"/>	<b>Rete Monitoraggio</b> Qualità acqua: D.Lgs 152/99 <input type="checkbox"/> L.979/82 <input type="checkbox"/> Potabilizzazione <input type="checkbox"/> Vita dei pesci <input type="checkbox"/> Balneazione <input checked="" type="checkbox"/> Molluschicoltura <input type="checkbox"/>
CTR: <b>272040</b>	Dip. ARPAT: <b>Pisa</b>	

### CRITERI DI LOCALIZZAZIONE


Zona balneare <input checked="" type="checkbox"/>	Controllo foce fluviale <input type="checkbox"/>
Delimitazione zona portuale <input type="checkbox"/>	Presenza scarichi <input type="checkbox"/>
Delimitazione foce <input type="checkbox"/>	Limite amministrativo <input type="checkbox"/>

### CARATTERISTICHE AMBIENTALI

<b>Centro urbano</b>  presso <input type="checkbox"/> <500m <input type="checkbox"/> >500m <input checked="" type="checkbox"/> Note:	<b>Zona industriale</b>  presso <input type="checkbox"/> <500m <input type="checkbox"/> >500m <input type="checkbox"/> Note:	<b>Zona portuale</b>  presso <input type="checkbox"/> <500m <input type="checkbox"/> >500m <input type="checkbox"/> Note:	<b>Foce fluviale</b>  presso <input type="checkbox"/> <500m <input type="checkbox"/> >500m <input checked="" type="checkbox"/> Note:
<b>Isola</b>  <input type="checkbox"/>	<b>Area protetta</b>  <input checked="" type="checkbox"/>	<b>Costa attrezzata</b>  <input checked="" type="checkbox"/>	<b>Tipo costa</b>   Roccia <input type="checkbox"/> Spiaggia <input checked="" type="checkbox"/>

**Vecchiano**



	Aggiornamento: DGRT n. 225 del 10/03/2003
	Scala 1:10.000
	Coordinate Roma 40 (geografiche) Long. E: <b>02°11'15"</b> Lat. N: <b>43°47'37"</b>
	Coordinate Gauss Boaga (fuso Ovest) Est: <b>1601763</b> Nord: <b>4849816</b>
Coordinate ED 50 (geografiche) Long. E: <b>10°15'55"</b> Lat. N: <b>43°47'42"</b>	



**REGIONE  
TOSCANA**

**Punti di M.A.S.S.I.MA.  
Acque Marino Costiere**



Comune: **Vecchiano (PI)**

**Mar Ligure**

### IDENTIFICAZIONE DEL PUNTO

Autorità di bacino: <b>Serchio</b> Corpo idrico significativo: <b>Costa del Serchio</b> ATO: <b>1 Toscana Nord</b> Provincia: <b>Pisa</b> Comune: <b>Vecchiano</b> Denominazione: <b>FOCE FIUME SERCHIO</b> Tratto: <b>CS02</b> Codice: <b>BAL449</b>	<b>Tipo Analisi</b> Chimiche <input checked="" type="checkbox"/> Biologiche <input type="checkbox"/> Sost. pericolose <input checked="" type="checkbox"/> Microbiologiche <input checked="" type="checkbox"/> Fisiche <input checked="" type="checkbox"/> Biota <input type="checkbox"/> Sedimenti <input type="checkbox"/>	<b>Rete Monitoraggio</b> Qualità acqua: D.Lgs 152/99 <input type="checkbox"/> L.979/82 <input type="checkbox"/> Potabilizzazione <input type="checkbox"/> Vita dei pesci <input type="checkbox"/> Balneazione <input checked="" type="checkbox"/> Molluschicoltura <input type="checkbox"/>
CTR: <b>272040</b>	Dip. ARPAT: <b>Pisa</b>	

### CRITERI DI LOCALIZZAZIONE

Zona balneare <input type="checkbox"/>	Controllo foce fluviale <input type="checkbox"/>
Delimitazione zona portuale <input type="checkbox"/>	Presenza scarichi <input type="checkbox"/>
Delimitazione foce <input checked="" type="checkbox"/>	Limite amministrativo <input type="checkbox"/>

### CARATTERISTICHE AMBIENTALI

<b>Centro urbano</b>  presso <input type="checkbox"/> <500m <input type="checkbox"/> >500m <input checked="" type="checkbox"/> Note:	<b>Zona industriale</b>  presso <input type="checkbox"/> <500m <input type="checkbox"/> >500m <input type="checkbox"/> Note:	<b>Zona portuale</b>  presso <input type="checkbox"/> <500m <input type="checkbox"/> >500m <input type="checkbox"/> Note:	<b>Foce fluviale</b>  presso <input checked="" type="checkbox"/> <500m <input type="checkbox"/> >500m <input type="checkbox"/> Note:
<b>Isola</b>  <input type="checkbox"/>	<b>Area protetta</b>  <input checked="" type="checkbox"/>	<b>Costa attrezzata</b>  <input type="checkbox"/>	<b>Tipo costa</b>  Roccia <input type="checkbox"/> Spiaggia <input checked="" type="checkbox"/>

**Vecchiano**



REGIONE  
TOSCANA

## FOCE FIUME SERCHIO

Vecchiano (PI)



Aggiornamento: DGRT n. 225 del 10/03/2003

Scala 1:10.000

Coordinate Roma 40 (geografiche)

Long. E: **02°11'07"** Lat. N: **43°47'05"**

Coordinate Gauss Boaga (fuso Ovest)

Est: **1601957** Nord: **4848832**

Coordinate ED 50 (geografiche)

Long. E: **10°16'03"** Lat. N: **43°47'10"**



**REGIONE  
TOSCANA**

**Punti di M.A.S.S.I.M.A.  
Acque Marino Costiere**



Provincia: **Pisa**

Comune: **San Giuliano Terme**







**REGIONE  
TOSCANA**

**Punti di M.A.S.S.I.MA.  
Acque Marino Costiere**



Comune: **San Giuliano Terme (PI)**

**Mar Ligure**

### IDENTIFICAZIONE DEL PUNTO

Autorità di bacino: <b>Serchio</b> Corpo idrico significativo: <b>Costa del Serchio</b> ATO: <b>2 Basso Valdarno</b> Provincia: <b>Pisa</b> Comune: <b>San Giuliano Terme</b> Denominazione: <b>CASERMA GUARDIA DI FINANZA</b> Tratto: <b>CS02</b> Codice: <b>BAL036</b>	<b>Tipo Analisi</b> Chimiche <input checked="" type="checkbox"/> Biologiche <input type="checkbox"/> Sost. pericolose <input checked="" type="checkbox"/> Microbiologiche <input checked="" type="checkbox"/> Fisiche <input checked="" type="checkbox"/> Biota <input type="checkbox"/> Sedimenti <input type="checkbox"/>	<b>Rete Monitoraggio</b> Qualità acqua: D.Lgs 152/99 <input type="checkbox"/> L.979/82 <input type="checkbox"/> Potabilizzazione <input type="checkbox"/> Vita dei pesci <input type="checkbox"/> Balneazione <input checked="" type="checkbox"/> Molluschicoltura <input type="checkbox"/>
CTR: <b>272040</b>	Dip. ARPAT: <b>Pisa</b>	

### CRITERI DI LOCALIZZAZIONE

Zona balneare <input checked="" type="checkbox"/>	Controllo foce fluviale <input type="checkbox"/>
Delimitazione zona portuale <input type="checkbox"/>	Presenza scarichi <input type="checkbox"/>
Delimitazione foce <input type="checkbox"/>	Limite amministrativo <input type="checkbox"/>

### CARATTERISTICHE AMBIENTALI

<b>Centro urbano</b>  presso <input type="checkbox"/> <500m <input type="checkbox"/> >500m <input checked="" type="checkbox"/> Note:	<b>Zona industriale</b>  presso <input type="checkbox"/> <500m <input type="checkbox"/> >500m <input type="checkbox"/> Note:	<b>Zona portuale</b>  presso <input type="checkbox"/> <500m <input type="checkbox"/> >500m <input type="checkbox"/> Note:	<b>Foce fluviale</b>  presso <input type="checkbox"/> <500m <input type="checkbox"/> >500m <input checked="" type="checkbox"/> Note:
<b>Isola</b>  <input type="checkbox"/>	<b>Area protetta</b>  <input checked="" type="checkbox"/>	<b>Costa attrezzata</b>  <input type="checkbox"/>	<b>Tipo costa</b>  Roccia <input type="checkbox"/> Spiaggia <input checked="" type="checkbox"/>

**San Giuliano Terme**



REGIONE  
TOSCANA

## CASERMA GUARDIA DI FINANZA

San Giuliano Terme (PI)



	Aggiornamento: DGRT n. 225 del 10/03/2003
	Scala 1:10.000
	Coordinate Roma 40 (geografiche) Long. E: <b>02°10'56"</b> Lat. N: <b>43°46'02"</b>
	Coordinate Gauss Boaga (fuso Ovest) Est: <b>1602232</b> Nord: <b>4846892</b>
Coordinate ED 50 (geografiche) Long. E: <b>10°16'14"</b> Lat. N: <b>43°46'07"</b>	



**REGIONE  
TOSCANA**

**Punti di M.A.S.S.I.M.A.  
Acque Marino Costiere**



Comune: **San Giuliano Terme (PI)**

**Mar Ligure**

### IDENTIFICAZIONE DEL PUNTO

Autorità di bacino: <b>Serchio</b> Corpo idrico significativo: <b>Costa del Serchio</b> ATO: <b>2 Basso Valdarno</b> Provincia: <b>Pisa</b> Comune: <b>San Giuliano Terme</b> Denominazione: <b>MACCHIA DI S. ROSSORE</b> Tratto: <b>CS02</b> Codice: <b>BAL366</b>	<b>Tipo Analisi</b> Chimiche <input checked="" type="checkbox"/> Biologiche <input type="checkbox"/> Sost. pericolose <input checked="" type="checkbox"/> Microbiologiche <input checked="" type="checkbox"/> Fisiche <input checked="" type="checkbox"/> Biota <input type="checkbox"/> Sedimenti <input type="checkbox"/>	<b>Rete Monitoraggio</b> Qualità acqua: D.Lgs 152/99 <input type="checkbox"/> L.979/82 <input type="checkbox"/> Potabilizzazione <input type="checkbox"/> Vita dei pesci <input type="checkbox"/> Balneazione <input checked="" type="checkbox"/> Molluschicoltura <input type="checkbox"/>
CTR: <b>272040</b>	Dip. ARPAT: <b>Pisa</b>	

### CRITERI DI LOCALIZZAZIONE

Zona balneare <input checked="" type="checkbox"/>	Controllo foce fluviale <input type="checkbox"/>
Delimitazione zona portuale <input type="checkbox"/>	Presenza scarichi <input type="checkbox"/>
Delimitazione foce <input type="checkbox"/>	Limite amministrativo <input type="checkbox"/>

### CARATTERISTICHE AMBIENTALI

<b>Centro urbano</b>  presso <input type="checkbox"/> <500m <input type="checkbox"/> >500m <input checked="" type="checkbox"/> Note:	<b>Zona industriale</b>  presso <input type="checkbox"/> <500m <input type="checkbox"/> >500m <input type="checkbox"/> Note:	<b>Zona portuale</b>  presso <input type="checkbox"/> <500m <input type="checkbox"/> >500m <input type="checkbox"/> Note:	<b>Foce fluviale</b>  presso <input type="checkbox"/> <500m <input type="checkbox"/> >500m <input type="checkbox"/> Note:
<b>Isola</b>  <input type="checkbox"/>	<b>Area protetta</b>  <input checked="" type="checkbox"/>	<b>Costa attrezzata</b>  <input type="checkbox"/>	<b>Tipo costa</b>  Roccia <input type="checkbox"/> Spiaggia <input checked="" type="checkbox"/>

**San Giuliano Terme**



REGIONE  
TOSCANA

## MACCHIA DI S. ROSSORE

San Giuliano Terme (PI)



	Aggiornamento: DGRT n. 225 del 10/03/2003
	Scala 1:10.000
	Coordinate Roma 40 (geografiche) Long. E: <b>02°10'50"</b> Lat. N: <b>43°45'32"</b>
	Coordinate Gauss Boaga (fuso Ovest) Est: <b>1602381</b> Nord: <b>4845968</b>
	Coordinate ED 50 (geografiche) Long. E: <b>10°16'20"</b> Lat. N: <b>43°45'37"</b>



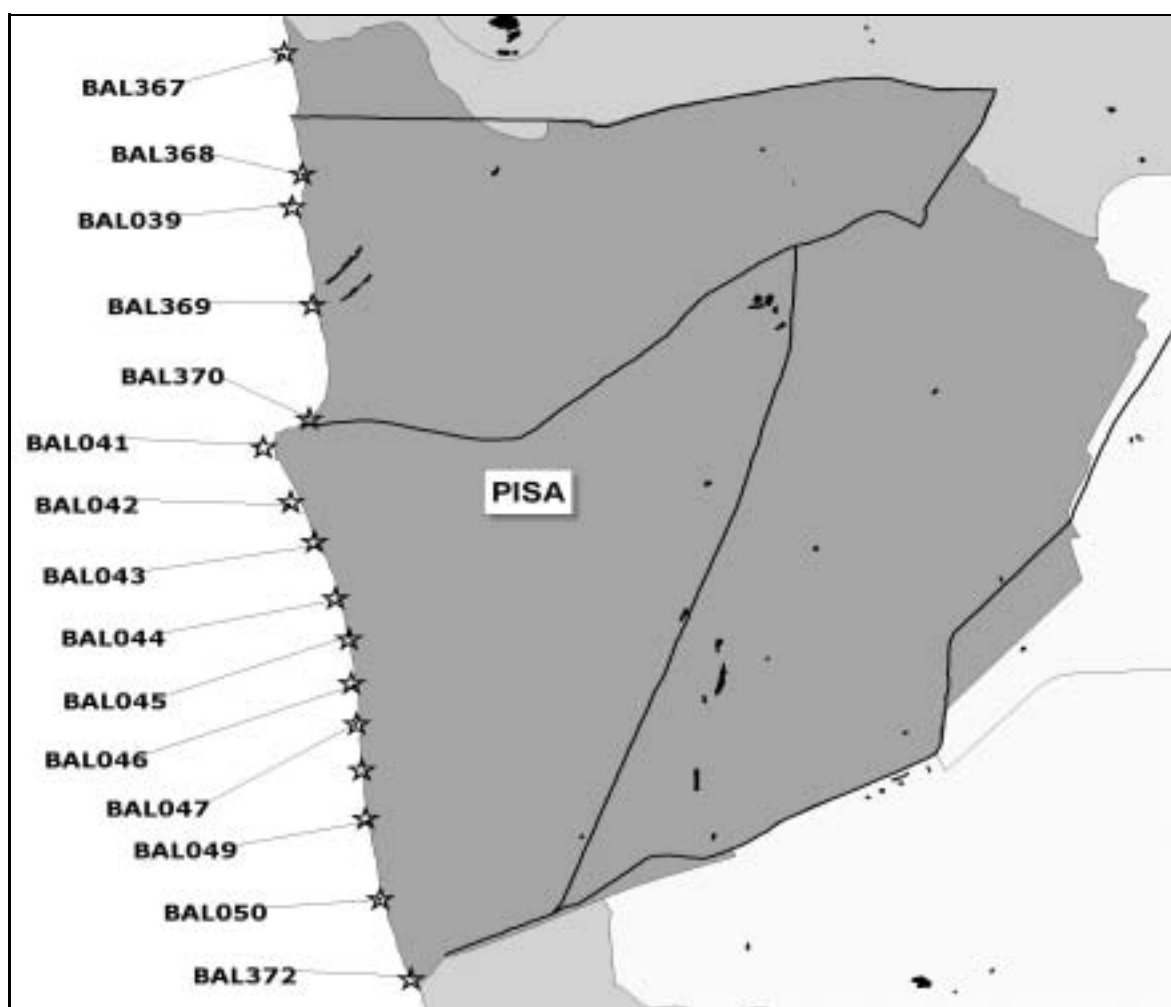
REGIONE  
TOSCANA

Punti di M.A.S.S.I.M.A.  
Acque Marino Costiere



Provincia: **Pisa**

Comune: **Pisa**





Comune: **Pisa (PI)**

**Mar Ligure**




**IDENTIFICAZIONE DEL PUNTO**

Autorità di bacino: <b>Serchio</b> Corpo idrico significativo: <b>Costa del Serchio</b> ATO: <b>2 Basso Valdarno</b> Provincia: <b>Pisa</b> Comune: <b>Pisa</b> Denominazione: <b>BICCHI</b> Tratto: <b>CS02</b> Codice: <b>BAL367</b>	<b>Tipo Analisi</b> Chimiche <input checked="" type="checkbox"/> Biologiche <input type="checkbox"/> Sost. pericolose <input checked="" type="checkbox"/> Microbiologiche <input checked="" type="checkbox"/> Fisiche <input checked="" type="checkbox"/> Biota <input type="checkbox"/> Sedimenti <input type="checkbox"/>	<b>Rete Monitoraggio</b> Qualità acqua: D.Lgs 152/99 <input type="checkbox"/> L.979/82 <input type="checkbox"/> Potabilizzazione <input type="checkbox"/> Vita dei pesci <input type="checkbox"/> Balneazione <input checked="" type="checkbox"/> Molluschicoltura <input type="checkbox"/>
CTR: <b>272080</b>	Dip. ARPAT: <b>Pisa</b>	

**CRITERI DI LOCALIZZAZIONE**

Zona balneare <input checked="" type="checkbox"/>	Controllo foce fluviale <input type="checkbox"/>
Delimitazione zona portuale <input type="checkbox"/>	Presenza scarichi <input type="checkbox"/>
Delimitazione foce <input type="checkbox"/>	Limite amministrativo <input type="checkbox"/>

**CARATTERISTICHE AMBIENTALI**

<b>Centro urbano</b>  presso <input type="checkbox"/> <500m <input type="checkbox"/> >500m <input checked="" type="checkbox"/> Note:	<b>Zona industriale</b>  presso <input type="checkbox"/> <500m <input type="checkbox"/> >500m <input type="checkbox"/> Note:	<b>Zona portuale</b>  presso <input type="checkbox"/> <500m <input type="checkbox"/> >500m <input type="checkbox"/> Note:	<b>Foce fluviale</b>  presso <input type="checkbox"/> <500m <input type="checkbox"/> >500m <input type="checkbox"/> Note:
<b>Isola</b>  <input type="checkbox"/>	<b>Area protetta</b>  <input checked="" type="checkbox"/>	<b>Costa attrezzata</b>  <input type="checkbox"/>	<b>Tipo costa</b>   Roccia <input type="checkbox"/> Spiaggia <input checked="" type="checkbox"/>



REGIONE  
TOSCANA

BICCHI

Pisa (PI)



Aggiornamento: DGRT n. 225 del 10/03/2003

Scala 1:10.000

Coordinate Roma 40 (geografiche)

Long. E: **02°10'41"** Lat. N: **43°44'42"**

Coordinate Gauss Boaga (fuso Ovest)

Est: **1602606** Nord: **4844429**

Coordinate ED 50 (geografiche)

Long. E: **10°16'29"** Lat. N: **43°44'47"**



**REGIONE  
TOSCANA**

**Punti di M.A.S.S.I.MA.  
Acque Marino Costiere**



Comune: **Pisa (PI)**

**Mar Ligure**

### IDENTIFICAZIONE DEL PUNTO

Autorità di bacino: <b>Arno</b> Corpo idrico significativo: <b>Costa pisana</b> ATO: <b>2 Basso Valdarno</b> Provincia: <b>Pisa</b> Comune: <b>Pisa</b> Denominazione: <b>IL FORTINO</b> Tratto: <b>CP01</b> Codice: <b>BAL368</b>	<b>Tipo Analisi</b> Chimiche <input checked="" type="checkbox"/> Biologiche <input type="checkbox"/> Sost. pericolose <input checked="" type="checkbox"/> Microbiologiche <input checked="" type="checkbox"/> Fisiche <input checked="" type="checkbox"/> Biota <input type="checkbox"/> Sedimenti <input type="checkbox"/>	<b>Rete Monitoraggio</b> Qualità acqua: D.Lgs 152/99 <input type="checkbox"/> L.979/82 <input type="checkbox"/> Potabilizzazione <input type="checkbox"/> Vita dei pesci <input type="checkbox"/> Balneazione <input checked="" type="checkbox"/> Molluschicoltura <input type="checkbox"/>
CTR: <b>272080</b>	Dip. ARPAT: <b>Pisa</b>	


### CRITERI DI LOCALIZZAZIONE

Zona balneare <input checked="" type="checkbox"/>	Controllo foce fluviale <input type="checkbox"/>
Delimitazione zona portuale <input type="checkbox"/>	Presenza scarichi <input type="checkbox"/>
Delimitazione foce <input type="checkbox"/>	Limite amministrativo <input type="checkbox"/>

### CARATTERISTICHE AMBIENTALI

<b>Centro urbano</b>  presso <input type="checkbox"/> <500m <input type="checkbox"/> >500m <input checked="" type="checkbox"/> Note:	<b>Zona industriale</b>  presso <input type="checkbox"/> <500m <input type="checkbox"/> >500m <input type="checkbox"/> Note:	<b>Zona portuale</b>  presso <input type="checkbox"/> <500m <input type="checkbox"/> >500m <input type="checkbox"/> Note:	<b>Foce fluviale</b>  presso <input type="checkbox"/> <500m <input type="checkbox"/> >500m <input type="checkbox"/> Note:
<b>Isola</b>  <input type="checkbox"/>	<b>Area protetta</b>  <input checked="" type="checkbox"/>	<b>Costa attrezzata</b>  <input type="checkbox"/>	<b>Tipo costa</b>  Roccia <input type="checkbox"/> Spiaggia <input checked="" type="checkbox"/>



	Aggiornamento: DGRT n. 225 del 10/03/2003
	Scala 1:10.000
	Coordinate Roma 40 (geografiche) Long. E: <b>02°10'29"</b> Lat. N: <b>43°43'25"</b>
	Coordinate Gauss Boaga (fuso Ovest) Est: <b>1602911</b> Nord: <b>4842057</b>
Coordinate ED 50 (geografiche) Long. E: <b>10°16'41"</b> Lat. N: <b>43°43'30"</b>	



**REGIONE  
TOSCANA**

**Punti di M.A.S.S.I.MA.  
Acque Marino Costiere**



Comune: **Pisa (PI)**

**Mar Ligure**

### IDENTIFICAZIONE DEL PUNTO

Autorità di bacino: <b>Arno</b> Corpo idrico significativo: <b>Costa pisana</b> ATO: <b>2 Basso Valdarno</b> Provincia: <b>Pisa</b> Comune: <b>Pisa</b> Denominazione: <b>BAGNI PERSONALE S. ROSSORE</b> Tratto: <b>CP01</b> Codice: <b>BAL039</b>	<b>Tipo Analisi</b> Chimiche <input checked="" type="checkbox"/> Biologiche <input type="checkbox"/> Sost. pericolose <input checked="" type="checkbox"/> Microbiologiche <input checked="" type="checkbox"/> Fisiche <input checked="" type="checkbox"/> Biota <input type="checkbox"/> Sedimenti <input type="checkbox"/>	<b>Rete Monitoraggio</b> Qualità acqua: D.Lgs 152/99 <input type="checkbox"/> L.979/82 <input type="checkbox"/> Potabilizzazione <input type="checkbox"/> Vita dei pesci <input type="checkbox"/> Balneazione <input checked="" type="checkbox"/> Molluschicoltura <input type="checkbox"/>
CTR: <b>272080</b>	Dip. ARPAT: <b>Pisa</b>	

### CRITERI DI LOCALIZZAZIONE

Zona balneare <input checked="" type="checkbox"/>	Controllo foce fluviale <input type="checkbox"/>
Delimitazione zona portuale <input type="checkbox"/>	Presenza scarichi <input type="checkbox"/>
Delimitazione foce <input type="checkbox"/>	Limite amministrativo <input type="checkbox"/>

### CARATTERISTICHE AMBIENTALI

<b>Centro urbano</b>  presso <500m >500m <input type="checkbox"/> <input type="checkbox"/> <input checked="" type="checkbox"/> Note:	<b>Zona industriale</b>  presso <500m >500m <input type="checkbox"/> <input type="checkbox"/> <input type="checkbox"/> Note:	<b>Zona portuale</b>  presso <500m >500m <input type="checkbox"/> <input type="checkbox"/> <input type="checkbox"/> Note:	<b>Foce fluviale</b>  presso <500m >500m <input type="checkbox"/> <input type="checkbox"/> <input type="checkbox"/> Note:
<b>Isola</b>  <input type="checkbox"/>	<b>Area protetta</b>  <input checked="" type="checkbox"/>	<b>Costa attrezzata</b>  <input type="checkbox"/>	<b>Tipo costa</b>  Roccia <input type="checkbox"/> Spiaggia <input checked="" type="checkbox"/>



REGIONE  
TOSCANA

## BAGNI PERSONALE S. ROSSORE

Pisa (PI)



Aggiornamento: DGRT n. 225 del 10/03/2003

Scala 1:10.000

Coordinate Roma 40 (geografiche)

Long. E: **02°10'31"** Lat. N: **43°43'04"**

Coordinate Gauss Boaga (fuso Ovest)

Est: **1602876** Nord: **4841409**

Coordinate ED 50 (geografiche)

Long. E: **10°16'39"** Lat. N: **43°43'09"**



**REGIONE  
TOSCANA**

**Punti di M.A.S.S.I.MA.  
Acque Marino Costiere**



Comune: **Pisa (PI)**

**Mar Ligure**

### IDENTIFICAZIONE DEL PUNTO

Autorità di bacino: <b>Arno</b> Corpo idrico significativo: <b>Costa pisana</b> ATO: <b>2 Basso Valdarno</b> Provincia: <b>Pisa</b> Comune: <b>Pisa</b> Denominazione: <b>CODE DI POGGIALTI</b> Tratto: <b>CP01</b> Codice: <b>BAL369</b>	<b>Tipo Analisi</b> Chimiche <input checked="" type="checkbox"/> Biologiche <input type="checkbox"/> Sost. pericolose <input checked="" type="checkbox"/> Microbiologiche <input checked="" type="checkbox"/> Fisiche <input checked="" type="checkbox"/> Biota <input type="checkbox"/> Sedimenti <input type="checkbox"/>	<b>Rete Monitoraggio</b> Qualità acqua: D.Lgs 152/99 <input type="checkbox"/> L.979/82 <input type="checkbox"/> Potabilizzazione <input type="checkbox"/> Vita dei pesci <input type="checkbox"/> Balneazione <input checked="" type="checkbox"/> Molluschicoltura <input type="checkbox"/>
CTR: <b>272080</b>	Dip. ARPAT: <b>Pisa</b>	

### CRITERI DI LOCALIZZAZIONE

Zona balneare <input checked="" type="checkbox"/>	Controllo foce fluviale <input type="checkbox"/>
Delimitazione zona portuale <input type="checkbox"/>	Presenza scarichi <input type="checkbox"/>
Delimitazione foce <input type="checkbox"/>	Limite amministrativo <input type="checkbox"/>

### CARATTERISTICHE AMBIENTALI

<b>Centro urbano</b>  presso <input type="checkbox"/> <500m <input type="checkbox"/> >500m <input checked="" type="checkbox"/> Note:	<b>Zona industriale</b>  presso <input type="checkbox"/> <500m <input type="checkbox"/> >500m <input type="checkbox"/> Note:	<b>Zona portuale</b>  presso <input type="checkbox"/> <500m <input type="checkbox"/> >500m <input type="checkbox"/> Note:	<b>Foce fluviale</b>  presso <input type="checkbox"/> <500m <input type="checkbox"/> >500m <input checked="" type="checkbox"/> Note:
<b>Isola</b>  <input type="checkbox"/>	<b>Area protetta</b>  <input checked="" type="checkbox"/>	<b>Costa attrezzata</b>  <input type="checkbox"/>	<b>Tipo costa</b>   Roccia <input type="checkbox"/> Spiaggia <input checked="" type="checkbox"/>



REGIONE  
TOSCANA

## CODE DI POGGIALTI

Pisa (PI)



	Aggiornamento: DGRT n. 225 del 10/03/2003
	Scala 1:10.000
	Coordinate Roma 40 (geografiche) Long. E: <b>02°10'23"</b> Lat. N: <b>43°42'02"</b>
	Coordinate Gauss Boaga (fuso Ovest) Est: <b>1603085</b> Nord: <b>4839499</b>
	Coordinate ED 50 (geografiche) Long. E: <b>10°16'47"</b> Lat. N: <b>43°42'07"</b>

Comune: **Pisa (PI)**

**Mar Ligure**






**IDENTIFICAZIONE DEL PUNTO**

Autorità di bacino: <b>Arno</b> Corpo idrico significativo: <b>Costa pisana</b> ATO: <b>2 Basso Valdarno</b> Provincia: <b>Pisa</b> Comune: <b>Pisa</b> Denominazione: <b>LAME DELLE GELOSIE</b> Tratto: <b>CP01</b> Codice: <b>BAL370</b>	<b>Tipo Analisi</b> Chimiche <input checked="" type="checkbox"/> Biologiche <input type="checkbox"/> Sost. pericolose <input checked="" type="checkbox"/> Microbiologiche <input checked="" type="checkbox"/> Fisiche <input checked="" type="checkbox"/> Biota <input type="checkbox"/> Sedimenti <input type="checkbox"/>	<b>Rete Monitoraggio</b> Qualità acqua: D.Lgs 152/99 <input type="checkbox"/> L.979/82 <input type="checkbox"/> Potabilizzazione <input type="checkbox"/> Vita dei pesci <input type="checkbox"/> Balneazione <input checked="" type="checkbox"/> Molluschicoltura <input type="checkbox"/>
CTR: <b>272120</b>	Dip. ARPAT: <b>Pisa</b>	

**CRITERI DI LOCALIZZAZIONE**

Zona balneare <input checked="" type="checkbox"/>	Controllo foce fluviale <input type="checkbox"/>
Delimitazione zona portuale <input type="checkbox"/>	Presenza scarichi <input type="checkbox"/>
Delimitazione foce <input type="checkbox"/>	Limite amministrativo <input type="checkbox"/>

**CARATTERISTICHE AMBIENTALI**

<b>Centro urbano</b>  presso <input type="checkbox"/> <500m <input type="checkbox"/> >500m <input checked="" type="checkbox"/> Note:	<b>Zona industriale</b>  presso <input type="checkbox"/> <500m <input type="checkbox"/> >500m <input type="checkbox"/> Note:	<b>Zona portuale</b>  presso <input type="checkbox"/> <500m <input type="checkbox"/> >500m <input type="checkbox"/> Note:	<b>Foce fluviale</b>  presso <input checked="" type="checkbox"/> <500m <input type="checkbox"/> >500m <input type="checkbox"/> Note:
<b>Isola</b>  <input type="checkbox"/>	<b>Area protetta</b>  <input checked="" type="checkbox"/>	<b>Costa attrezzata</b>  <input type="checkbox"/>	<b>Tipo costa</b>   Roccia <input type="checkbox"/> Spiaggia <input checked="" type="checkbox"/>



REGIONE  
TOSCANA

## LAME DELLE GELOSIE

Pisa (PI)



Aggiornamento: DGRT n. 225 del 10/03/2003

Scala 1:10.000

Coordinate Roma 40 (geografiche)

Long. E: **02°10'27"** Lat. N: **43°40'50"**

Coordinate Gauss Boaga (fuso Ovest)

Est: **1603029** Nord: **4837276**

Coordinate ED 50 (geografiche)

Long. E: **10°16'43"** Lat. N: **43°40'55"**



**REGIONE  
TOSCANA**

**Punti di M.A.S.S.I.MA.  
Acque Marino Costiere**



Comune: **Pisa (PI)**

**Mar Ligure**

### IDENTIFICAZIONE DEL PUNTO

Autorità di bacino: <b>Arno</b> Corpo idrico significativo: <b>Costa pisana</b> ATO: <b>2 Basso Valdarno</b> Provincia: <b>Pisa</b> Comune: <b>Pisa</b> Denominazione: <b>BAGNO GORGONA</b> Tratto: <b>CP02</b> Codice: <b>BAL041</b>	<b>Tipo Analisi</b> Chimiche <input checked="" type="checkbox"/> Biologiche <input type="checkbox"/> Sost. pericolose <input checked="" type="checkbox"/> Microbiologiche <input checked="" type="checkbox"/> Fisiche <input checked="" type="checkbox"/> Biota <input type="checkbox"/> Sedimenti <input type="checkbox"/>	<b>Rete Monitoraggio</b> Qualità acqua: D.Lgs 152/99 <input type="checkbox"/> L.979/82 <input type="checkbox"/> Potabilizzazione <input type="checkbox"/> Vita dei pesci <input type="checkbox"/> Balneazione <input checked="" type="checkbox"/> Molluschicoltura <input type="checkbox"/>
CTR: <b>272120</b>	Dip. ARPAT: <b>Pisa</b>	


### CRITERI DI LOCALIZZAZIONE

Zona balneare <input checked="" type="checkbox"/>	Controllo foce fluviale <input type="checkbox"/>
Delimitazione zona portuale <input type="checkbox"/>	Presenza scarichi <input type="checkbox"/>
Delimitazione foce <input type="checkbox"/>	Limite amministrativo <input type="checkbox"/>

### CARATTERISTICHE AMBIENTALI

<b>Centro urbano</b>  presso <input checked="" type="checkbox"/> <500m <input type="checkbox"/> >500m <input type="checkbox"/> Note:	<b>Zona industriale</b>  presso <input type="checkbox"/> <500m <input type="checkbox"/> >500m <input type="checkbox"/> Note:	<b>Zona portuale</b>  presso <input type="checkbox"/> <500m <input type="checkbox"/> >500m <input type="checkbox"/> Note:	<b>Foce fluviale</b>  presso <input type="checkbox"/> <500m <input checked="" type="checkbox"/> >500m <input type="checkbox"/> Note:
<b>Isola</b>  <input type="checkbox"/>	<b>Area protetta</b>  <input checked="" type="checkbox"/>	<b>Costa attrezzata</b>  <input checked="" type="checkbox"/>	<b>Tipo costa</b>  Roccia <input type="checkbox"/> Spiaggia <input checked="" type="checkbox"/>



	Aggiornamento: DGRT n. 225 del 10/03/2003
	Scala 1:10.000
	Coordinate Roma 40 (geografiche) Long. E: <b>02°10'55"</b> Lat. N: <b>43°40'32"</b>
	Coordinate Gauss Boaga (fuso Ovest) Est: <b>1602411</b> Nord: <b>4836711</b>
	Coordinate ED 50 (geografiche) Long. E: <b>10°16'15"</b> Lat. N: <b>43°40'37"</b>



**REGIONE  
TOSCANA**

**Punti di M.A.S.S.I.MA.  
Acque Marino Costiere**



Comune: **Pisa (PI)**

**Mar Ligure**

### IDENTIFICAZIONE DEL PUNTO

Autorità di bacino: <b>Arno</b> Corpo idrico significativo: <b>Costa pisana</b> ATO: <b>2 Basso Valdarno</b> Provincia: <b>Pisa</b> Comune: <b>Pisa</b> Denominazione: <b>DAVANTI BABALU'</b> Tratto: <b>CP02</b> Codice: <b>BAL042</b>	<b>Tipo Analisi</b> Chimiche <input checked="" type="checkbox"/> Biologiche <input type="checkbox"/> Sost. pericolose <input checked="" type="checkbox"/> Microbiologiche <input checked="" type="checkbox"/> Fisiche <input checked="" type="checkbox"/> Biota <input type="checkbox"/> Sedimenti <input type="checkbox"/>	<b>Rete Monitoraggio</b> Qualità acqua: D.Lgs 152/99 <input type="checkbox"/> L.979/82 <input type="checkbox"/> Potabilizzazione <input type="checkbox"/> Vita dei pesci <input type="checkbox"/> Balneazione <input checked="" type="checkbox"/> Molluschicoltura <input type="checkbox"/>
CTR: <b>272120</b>	Dip. ARPAT: <b>Pisa</b>	


### CRITERI DI LOCALIZZAZIONE

Zona balneare <input checked="" type="checkbox"/>	Controllo foce fluviale <input type="checkbox"/>
Delimitazione zona portuale <input type="checkbox"/>	Presenza scarichi <input type="checkbox"/>
Delimitazione foce <input type="checkbox"/>	Limite amministrativo <input type="checkbox"/>

### CARATTERISTICHE AMBIENTALI

<b>Centro urbano</b>  presso <input checked="" type="checkbox"/> <500m <input type="checkbox"/> >500m <input type="checkbox"/> Note:	<b>Zona industriale</b>  presso <input type="checkbox"/> <500m <input type="checkbox"/> >500m <input type="checkbox"/> Note:	<b>Zona portuale</b>  presso <input type="checkbox"/> <500m <input type="checkbox"/> >500m <input type="checkbox"/> Note:	<b>Foce fluviale</b>  presso <input type="checkbox"/> <500m <input type="checkbox"/> >500m <input type="checkbox"/> Note:
<b>Isola</b>  <input type="checkbox"/>	<b>Area protetta</b>  <input checked="" type="checkbox"/>	<b>Costa attrezzata</b>  <input checked="" type="checkbox"/>	<b>Tipo costa</b>  Roccia <input type="checkbox"/> Spiaggia <input checked="" type="checkbox"/>



	Aggiornamento: DGRT n. 225 del 10/03/2003
	Scala 1:10.000
	Coordinate Roma 40 (geografiche) Long. E: <b>02°10'36"</b> Lat. N: <b>43°39'58"</b>
	Coordinate Gauss Boaga (fuso Ovest) Est: <b>1602852</b> Nord: <b>4835669</b>
Coordinate ED 50 (geografiche) Long. E: <b>10°16'34"</b> Lat. N: <b>43°40'03"</b>	



**REGIONE  
TOSCANA**

**Punti di M.A.S.S.I.MA.  
Acque Marino Costiere**



Comune: **Pisa (PI)**

**Mar Ligure**

### IDENTIFICAZIONE DEL PUNTO

Autorità di bacino: <b>Arno</b> Corpo idrico significativo: <b>Costa pisana</b> ATO: <b>2 Basso Valdarno</b> Provincia: <b>Pisa</b> Comune: <b>Pisa</b> Denominazione: <b>SPIAGGIA LIBERA C/O RISTORANTE TOTO</b> Tratto: <b>CP02</b> Codice: <b>BAL043</b>	<b>Tipo Analisi</b> Chimiche <input checked="" type="checkbox"/> Biologiche <input type="checkbox"/> Sost. pericolose <input checked="" type="checkbox"/> Microbiologiche <input checked="" type="checkbox"/> Fisiche <input checked="" type="checkbox"/> Biota <input type="checkbox"/> Sedimenti <input type="checkbox"/>	<b>Rete Monitoraggio</b> Qualità acqua: D.Lgs 152/99 <input type="checkbox"/> L.979/82 <input type="checkbox"/> Potabilizzazione <input type="checkbox"/> Vita dei pesci <input type="checkbox"/> Balneazione <input checked="" type="checkbox"/> Molluschicoltura <input type="checkbox"/>
CTR: <b>272120</b>	Dip. ARPAT: <b>Pisa</b>	

### CRITERI DI LOCALIZZAZIONE

Zona balneare <input checked="" type="checkbox"/>	Controllo foce fluviale <input type="checkbox"/>
Delimitazione zona portuale <input type="checkbox"/>	Presenza scarichi <input type="checkbox"/>
Delimitazione foce <input type="checkbox"/>	Limite amministrativo <input type="checkbox"/>

### CARATTERISTICHE AMBIENTALI

<b>Centro urbano</b>  presso <input checked="" type="checkbox"/> <500m <input type="checkbox"/> >500m <input type="checkbox"/> Note:	<b>Zona industriale</b>  presso <input type="checkbox"/> <500m <input type="checkbox"/> >500m <input type="checkbox"/> Note:	<b>Zona portuale</b>  presso <input type="checkbox"/> <500m <input type="checkbox"/> >500m <input type="checkbox"/> Note:	<b>Foce fluviale</b>  presso <input type="checkbox"/> <500m <input type="checkbox"/> >500m <input type="checkbox"/> Note:
<b>Isola</b>  <input type="checkbox"/>	<b>Area protetta</b>  <input checked="" type="checkbox"/>	<b>Costa attrezzata</b>  <input checked="" type="checkbox"/>	<b>Tipo costa</b>  Roccia <input type="checkbox"/> Spiaggia <input checked="" type="checkbox"/>



REGIONE  
TOSCANA

## SPIAGGIA LIBERA C/O RISTORANTE TOTO

Pisa (PI)



Aggiornamento: DGRT n. 225 del 10/03/2003

Scala 1:10.000

Coordinate Roma 40 (geografiche)

Long. E: **02°10'25"** Lat. N: **43°39'32"**

Coordinate Gauss Boaga (fuso Ovest)

Est: **1603111** Nord: **4834870**

Coordinate ED 50 (geografiche)

Long. E: **10°16'45"** Lat. N: **43°39'37"**



**REGIONE  
TOSCANA**

**Punti di M.A.S.S.I.MA.  
Acque Marino Costiere**



Comune: **Pisa (PI)**

**Mar Ligure**





### IDENTIFICAZIONE DEL PUNTO

Autorità di bacino: <b>Arno</b> Corpo idrico significativo: <b>Costa pisana</b> ATO: <b>2 Basso Valdarno</b> Provincia: <b>Pisa</b> Comune: <b>Pisa</b> Denominazione: <b>DAVANTI CAMPING MARINA DI PISA</b> Tratto: <b>CP02</b> Codice: <b>BAL044</b>	<b>Tipo Analisi</b> Chimiche <input checked="" type="checkbox"/> Biologiche <input type="checkbox"/> Sost. pericolose <input checked="" type="checkbox"/> Microbiologiche <input checked="" type="checkbox"/> Fisiche <input checked="" type="checkbox"/> Biota <input type="checkbox"/> Sedimenti <input type="checkbox"/>	<b>Rete Monitoraggio</b> Qualità acqua: D.Lgs 152/99 <input type="checkbox"/> L.979/82 <input type="checkbox"/> Potabilizzazione <input type="checkbox"/> Vita dei pesci <input type="checkbox"/> Balneazione <input checked="" type="checkbox"/> Molluschicoltura <input type="checkbox"/>
CTR: <b>272120</b>	Dip. ARPAT: <b>Pisa</b>	

### CRITERI DI LOCALIZZAZIONE

Zona balneare <input checked="" type="checkbox"/>	Controllo foce fluviale <input type="checkbox"/>
Delimitazione zona portuale <input type="checkbox"/>	Presenza scarichi <input type="checkbox"/>
Delimitazione foce <input type="checkbox"/>	Limite amministrativo <input type="checkbox"/>

### CARATTERISTICHE AMBIENTALI

<b>Centro urbano</b>  presso <input type="checkbox"/> <500m <input type="checkbox"/> >500m <input checked="" type="checkbox"/> Note:	<b>Zona industriale</b>  presso <input type="checkbox"/> <500m <input type="checkbox"/> >500m <input type="checkbox"/> Note:	<b>Zona portuale</b>  presso <input type="checkbox"/> <500m <input type="checkbox"/> >500m <input type="checkbox"/> Note:	<b>Foce fluviale</b>  presso <input type="checkbox"/> <500m <input type="checkbox"/> >500m <input type="checkbox"/> Note:
<b>Isola</b>  <input type="checkbox"/>	<b>Area protetta</b>  <input checked="" type="checkbox"/>	<b>Costa attrezzata</b>  <input checked="" type="checkbox"/>	<b>Tipo costa</b>   Roccia <input type="checkbox"/> Spiaggia <input checked="" type="checkbox"/>



REGIONE  
TOSCANA

## DAVANTI CAMPING MARINA DI PISA

Pisa (PI)



Aggiornamento: DGRT n. 225 del 10/03/2003

Scala 1:10.000

Coordinate Roma 40 (geografiche)

Long. E: **02°10'07"** Lat. N: **43°38'56"**

Coordinate Gauss Boaga (fuso Ovest)

Est: **1603532** Nord: **4833766**

Coordinate ED 50 (geografiche)

Long. E: **10°17'03"** Lat. N: **43°39'01"**



**REGIONE  
TOSCANA**

**Punti di M.A.S.S.I.M.A.  
Acque Marino Costiere**



Comune: **Pisa (PI)**

**Mar Ligure**

### IDENTIFICAZIONE DEL PUNTO

Autorità di bacino: <b>Arno</b> Corpo idrico significativo: <b>Costa pisana</b> ATO: <b>2 Basso Valdarno</b> Provincia: <b>Pisa</b> Comune: <b>Pisa</b> Denominazione: <b>BAGNO LIDO/TIRRENIA</b> Tratto: <b>CP02</b> Codice: <b>BAL045</b>	<b>Tipo Analisi</b> Chimiche <input checked="" type="checkbox"/> Biologiche <input type="checkbox"/> Sost. pericolose <input checked="" type="checkbox"/> Microbiologiche <input checked="" type="checkbox"/> Fisiche <input checked="" type="checkbox"/> Biota <input type="checkbox"/> Sedimenti <input type="checkbox"/>	<b>Rete Monitoraggio</b> Qualità acqua: D.Lgs 152/99 <input type="checkbox"/> L.979/82 <input type="checkbox"/> Potabilizzazione <input type="checkbox"/> Vita dei pesci <input type="checkbox"/> Balneazione <input checked="" type="checkbox"/> Molluschicoltura <input type="checkbox"/>
CTR: <b>272160</b>	Dip. ARPAT: <b>Pisa</b>	

### CRITERI DI LOCALIZZAZIONE

Zona balneare <input checked="" type="checkbox"/>	Controllo foce fluviale <input type="checkbox"/>
Delimitazione zona portuale <input type="checkbox"/>	Presenza scarichi <input type="checkbox"/>
Delimitazione foce <input type="checkbox"/>	Limite amministrativo <input type="checkbox"/>

### CARATTERISTICHE AMBIENTALI

<b>Centro urbano</b>  presso <input checked="" type="checkbox"/> <500m <input type="checkbox"/> >500m <input type="checkbox"/> Note:	<b>Zona industriale</b>  presso <input type="checkbox"/> <500m <input type="checkbox"/> >500m <input type="checkbox"/> Note:	<b>Zona portuale</b>  presso <input type="checkbox"/> <500m <input type="checkbox"/> >500m <input type="checkbox"/> Note:	<b>Foce fluviale</b>  presso <input type="checkbox"/> <500m <input type="checkbox"/> >500m <input type="checkbox"/> Note:
<b>Isola</b>  <input type="checkbox"/>	<b>Area protetta</b>  <input checked="" type="checkbox"/>	<b>Costa attrezzata</b>  <input checked="" type="checkbox"/>	<b>Tipo costa</b>   Roccia <input type="checkbox"/> Spiaggia <input checked="" type="checkbox"/>



REGIONE  
TOSCANA

## BAGNO LIDO/TIRRENIA

Pisa (PI)



Aggiornamento: DGRT n. 225 del 10/03/2003

Scala 1:10.000

Coordinate Roma 40 (geografiche)

Long. E: **02°10'00"** Lat. N: **43°38'30"**

Coordinate Gauss Boaga (fuso Ovest)

Est: **1603701** Nord: **4832966**

Coordinate ED 50 (geografiche)

Long. E: **10°17'10"** Lat. N: **43°38'35"**



**REGIONE  
TOSCANA**

**Punti di M.A.S.S.I.M.A.  
Acque Marino Costiere**



Comune: **Pisa (PI)**

**Mar Ligure**

### IDENTIFICAZIONE DEL PUNTO

Autorità di bacino: <b>Arno</b> Corpo idrico significativo: <b>Costa pisana</b> ATO: <b>2 Basso Valdarno</b> Provincia: <b>Pisa</b> Comune: <b>Pisa</b> Denominazione: <b>BAGNO PERSONALE CAMEN/TIRRENIA</b> Tratto: <b>CP02</b> Codice: <b>BAL046</b>	<b>Tipo Analisi</b> Chimiche <input checked="" type="checkbox"/> Biologiche <input type="checkbox"/> Sost. pericolose <input checked="" type="checkbox"/> Microbiologiche <input checked="" type="checkbox"/> Fisiche <input checked="" type="checkbox"/> Biota <input type="checkbox"/> Sedimenti <input type="checkbox"/>	<b>Rete Monitoraggio</b> Qualità acqua: D.Lgs 152/99 <input type="checkbox"/> L.979/82 <input type="checkbox"/> Potabilizzazione <input type="checkbox"/> Vita dei pesci <input type="checkbox"/> Balneazione <input checked="" type="checkbox"/> Molluschicoltura <input type="checkbox"/>
CTR: <b>272160</b>	Dip. ARPAT: <b>Pisa</b>	

### CRITERI DI LOCALIZZAZIONE

Zona balneare <input checked="" type="checkbox"/>	Controllo foce fluviale <input type="checkbox"/>
Delimitazione zona portuale <input type="checkbox"/>	Presenza scarichi <input type="checkbox"/>
Delimitazione foce <input type="checkbox"/>	Limite amministrativo <input type="checkbox"/>

### CARATTERISTICHE AMBIENTALI

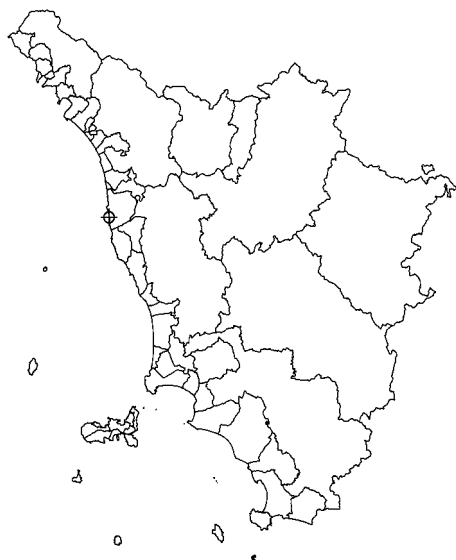
<b>Centro urbano</b>  presso <input checked="" type="checkbox"/> <500m <input type="checkbox"/> >500m <input type="checkbox"/> Note:	<b>Zona industriale</b>  presso <input type="checkbox"/> <500m <input type="checkbox"/> >500m <input type="checkbox"/> Note:	<b>Zona portuale</b>  presso <input type="checkbox"/> <500m <input type="checkbox"/> >500m <input type="checkbox"/> Note:	<b>Foce fluviale</b>  presso <input type="checkbox"/> <500m <input type="checkbox"/> >500m <input type="checkbox"/> Note:
<b>Isola</b>  <input type="checkbox"/>	<b>Area protetta</b>  <input checked="" type="checkbox"/>	<b>Costa attrezzata</b>  <input checked="" type="checkbox"/>	<b>Tipo costa</b>   Roccia <input type="checkbox"/> Spiaggia <input checked="" type="checkbox"/>



REGIONE  
TOSCANA

## BAGNO PERSONALE CAMEN/TIRRENIA

Pisa (PI)



Aggiornamento: DGRT n. 225 del 10/03/2003

Scala 1:10.000

Coordinate Roma 40 (geografiche)

Long. E: **02°09'54"**

Lat. N: **43°38'02"**

Coordinate Gauss Boaga (fuso Ovest)

Est: **1603849**

Nord: **4832104**

Coordinate ED 50 (geografiche)

Long. E: **10°17'16"**

Lat. N: **43°38'07"**



**REGIONE  
TOSCANA**

**Punti di M.A.S.S.I.M.A.  
Acque Marino Costiere**



Comune: **Pisa (PI)**

**Mar Ligure**

### IDENTIFICAZIONE DEL PUNTO

Autorità di bacino: <b>Arno</b> Corpo idrico significativo: <b>Costa pisana</b> ATO: <b>2 Basso Valdarno</b> Provincia: <b>Pisa</b> Comune: <b>Pisa</b> Denominazione: <b>BAGNO IMPERIALE/TIRRENIA</b> Tratto: <b>CP02</b> Codice: <b>BAL047</b>	<b>Tipo Analisi</b> Chimiche <input checked="" type="checkbox"/> Biologiche <input type="checkbox"/> Sost. pericolose <input checked="" type="checkbox"/> Microbiologiche <input checked="" type="checkbox"/> Fisiche <input checked="" type="checkbox"/> Biota <input type="checkbox"/> Sedimenti <input type="checkbox"/>	<b>Rete Monitoraggio</b> Qualità acqua: D.Lgs 152/99 <input type="checkbox"/> L.979/82 <input type="checkbox"/> Potabilizzazione <input type="checkbox"/> Vita dei pesci <input type="checkbox"/> Balneazione <input checked="" type="checkbox"/> Molluschicoltura <input type="checkbox"/>
CTR: <b>272160</b>	Dip. ARPAT: <b>Pisa</b>	

### CRITERI DI LOCALIZZAZIONE

Zona balneare <input checked="" type="checkbox"/>	Controllo foce fluviale <input type="checkbox"/>
Delimitazione zona portuale <input type="checkbox"/>	Presenza scarichi <input type="checkbox"/>
Delimitazione foce <input type="checkbox"/>	Limite amministrativo <input type="checkbox"/>

### CARATTERISTICHE AMBIENTALI

<b>Centro urbano</b>  presso <input checked="" type="checkbox"/> <500m <input type="checkbox"/> >500m <input type="checkbox"/> Note:	<b>Zona industriale</b>  presso <input type="checkbox"/> <500m <input type="checkbox"/> >500m <input type="checkbox"/> Note:	<b>Zona portuale</b>  presso <input type="checkbox"/> <500m <input type="checkbox"/> >500m <input type="checkbox"/> Note:	<b>Foce fluviale</b>  presso <input type="checkbox"/> <500m <input type="checkbox"/> >500m <input type="checkbox"/> Note:
<b>Isola</b>  <input type="checkbox"/>	<b>Area protetta</b>  <input checked="" type="checkbox"/>	<b>Costa attrezzata</b>  <input checked="" type="checkbox"/>	<b>Tipo costa</b>   Roccia <input type="checkbox"/> Spiaggia <input checked="" type="checkbox"/>



Aggiornamento: DGRT n. 225 del 10/03/2003

Scala 1:10.000

Coordinate Roma 40 (geografiche)

Long. E: **02°09'52"** Lat. N: **43°37'36"**

Coordinate Gauss Boaga (fuso Ovest)

Est: **1603906** Nord: **4831303**

Coordinate ED 50 (geografiche)

Long. E: **10°17'18"** Lat. N: **43°37'41"**



**REGIONE  
TOSCANA**

**Punti di M.A.S.S.I.MA.  
Acque Marino Costiere**



Comune: **Pisa (PI)**

**Mar Ligure**





### IDENTIFICAZIONE DEL PUNTO

Autorità di bacino: <b>Arno</b> Corpo idrico significativo: <b>Costa pisana</b> ATO: <b>2 Basso Valdarno</b> Provincia: <b>Pisa</b> Comune: <b>Pisa</b> Denominazione: <b>BAGNO NETTUNO/TIRRENIA</b> Tratto: <b>CP02</b> Codice: <b>BAL048</b>	<b>Tipo Analisi</b> Chimiche <input checked="" type="checkbox"/> Biologiche <input type="checkbox"/> Sost. pericolose <input checked="" type="checkbox"/> Microbiologiche <input checked="" type="checkbox"/> Fisiche <input checked="" type="checkbox"/> Biota <input type="checkbox"/> Sedimenti <input type="checkbox"/>	<b>Rete Monitoraggio</b> Qualità acqua: D.Lgs 152/99 <input type="checkbox"/> L.979/82 <input type="checkbox"/> Potabilizzazione <input type="checkbox"/> Vita dei pesci <input type="checkbox"/> Balneazione <input checked="" type="checkbox"/> Molluschicoltura <input type="checkbox"/>
CTR: <b>272160</b>	Dip. ARPAT: <b>Pisa</b>	


### CRITERI DI LOCALIZZAZIONE

Zona balneare <input checked="" type="checkbox"/>	Controllo foce fluviale <input type="checkbox"/>
Delimitazione zona portuale <input type="checkbox"/>	Presenza scarichi <input type="checkbox"/>
Delimitazione foce <input type="checkbox"/>	Limite amministrativo <input type="checkbox"/>

### CARATTERISTICHE AMBIENTALI

<b>Centro urbano</b>  presso <input checked="" type="checkbox"/> <500m <input type="checkbox"/> >500m <input type="checkbox"/> Note:	<b>Zona industriale</b>  presso <input type="checkbox"/> <500m <input type="checkbox"/> >500m <input type="checkbox"/> Note:	<b>Zona portuale</b>  presso <input type="checkbox"/> <500m <input type="checkbox"/> >500m <input type="checkbox"/> Note:	<b>Foce fluviale</b>  presso <input type="checkbox"/> <500m <input type="checkbox"/> >500m <input type="checkbox"/> Note:
<b>Isola</b>  <input type="checkbox"/>	<b>Area protetta</b>  <input checked="" type="checkbox"/>	<b>Costa attrezzata</b>  <input checked="" type="checkbox"/>	<b>Tipo costa</b>   Roccia <input type="checkbox"/> Spiaggia <input checked="" type="checkbox"/>



	Aggiornamento: DGRT n. 225 del 10/03/2003
	Scala 1:10.000
	Coordinate Roma 40 (geografiche) Long. E: <b>02°09'52"</b> Lat. N: <b>43°37'07"</b>
	Coordinate Gauss Boaga (fuso Ovest) Est: <b>1603920</b> Nord: <b>4830408</b>
Coordinate ED 50 (geografiche) Long. E: <b>10°17'18"</b> Lat. N: <b>43°37'12"</b>	



**REGIONE  
TOSCANA**

**Punti di M.A.S.S.I.MA.  
Acque Marino Costiere**



Comune: **Pisa (PI)**

**Mar Ligure**

### IDENTIFICAZIONE DEL PUNTO

Autorità di bacino: <b>Arno</b> Corpo idrico significativo: <b>Costa pisana</b> ATO: <b>2 Basso Valdarno</b> Provincia: <b>Pisa</b> Comune: <b>Pisa</b> Denominazione: <b>COLONIA SANTA BARBARA DEI VV. FF.</b> Tratto: <b>CP02</b> Codice: <b>BAL049</b>	<b>Tipo Analisi</b> Chimiche <input checked="" type="checkbox"/> Biologiche <input type="checkbox"/> Sost. pericolose <input checked="" type="checkbox"/> Microbiologiche <input checked="" type="checkbox"/> Fisiche <input checked="" type="checkbox"/> Biota <input type="checkbox"/> Sedimenti <input type="checkbox"/>	<b>Rete Monitoraggio</b> Qualità acqua: D.Lgs 152/99 <input type="checkbox"/> L.979/82 <input type="checkbox"/> Potabilizzazione <input type="checkbox"/> Vita dei pesci <input type="checkbox"/> Balneazione <input checked="" type="checkbox"/> Molluschicoltura <input type="checkbox"/>
CTR: <b>272160</b>	Dip. ARPAT: <b>Pisa</b>	


### CRITERI DI LOCALIZZAZIONE

Zona balneare <input checked="" type="checkbox"/>	Controllo foce fluviale <input type="checkbox"/>
Delimitazione zona portuale <input type="checkbox"/>	Presenza scarichi <input type="checkbox"/>
Delimitazione foce <input type="checkbox"/>	Limite amministrativo <input type="checkbox"/>

### CARATTERISTICHE AMBIENTALI

<b>Centro urbano</b>  presso <input checked="" type="checkbox"/> <500m <input type="checkbox"/> >500m <input type="checkbox"/> Note:	<b>Zona industriale</b>  presso <input type="checkbox"/> <500m <input type="checkbox"/> >500m <input type="checkbox"/> Note:	<b>Zona portuale</b>  presso <input type="checkbox"/> <500m <input type="checkbox"/> >500m <input type="checkbox"/> Note:	<b>Foce fluviale</b>  presso <input type="checkbox"/> <500m <input type="checkbox"/> >500m <input type="checkbox"/> Note:
<b>Isola</b>  <input type="checkbox"/>	<b>Area protetta</b>  <input checked="" type="checkbox"/>	<b>Costa attrezzata</b>  <input checked="" type="checkbox"/>	<b>Tipo costa</b>  Roccia <input type="checkbox"/> Spiaggia <input checked="" type="checkbox"/>



	Aggiornamento: DGRT n. 225 del 10/03/2003
	Scala 1:10.000
	Coordinate Roma 40 (geografiche) Long. E: <b>02°09'47"</b> Lat. N: <b>43°36'36"</b>
	Coordinate Gauss Boaga (fuso Ovest) Est: <b>1604047</b> Nord: <b>4829453</b>
Coordinate ED 50 (geografiche) Long. E: <b>10°17'23"</b> Lat. N: <b>43°36'41"</b>	



**REGIONE  
TOSCANA**

**Punti di M.A.S.S.I.MA.  
Acque Marino Costiere**



Comune: **Pisa (PI)**

**Mar Ligure**









### IDENTIFICAZIONE DEL PUNTO

Autorità di bacino: <b>Arno</b> Corpo idrico significativo: <b>Costa pisana</b> ATO: <b>2 Basso Valdarno</b> Provincia: <b>Pisa</b> Comune: <b>Pisa</b> Denominazione: <b>COLONIA DELLE FF. SS.</b> Tratto: <b>CP02</b> Codice: <b>BAL050</b>	<b>Tipo Analisi</b> Chimiche <input checked="" type="checkbox"/> Biologiche <input type="checkbox"/> Sost. pericolose <input checked="" type="checkbox"/> Microbiologiche <input checked="" type="checkbox"/> Fisiche <input checked="" type="checkbox"/> Biota <input type="checkbox"/> Sedimenti <input type="checkbox"/>	<b>Rete Monitoraggio</b> Qualità acqua: D.Lgs 152/99 <input type="checkbox"/> L.979/82 <input type="checkbox"/> Potabilizzazione <input type="checkbox"/> Vita dei pesci <input type="checkbox"/> Balneazione <input checked="" type="checkbox"/> Molluschicoltura <input type="checkbox"/>
CTR: <b>283040</b>	Dip. ARPAT: <b>Pisa</b>	


### CRITERI DI LOCALIZZAZIONE

Zona balneare <input checked="" type="checkbox"/>	Controllo foce fluviale <input type="checkbox"/>
Delimitazione zona portuale <input type="checkbox"/>	Presenza scarichi <input type="checkbox"/>
Delimitazione foce <input type="checkbox"/>	Limite amministrativo <input type="checkbox"/>

### CARATTERISTICHE AMBIENTALI

<b>Centro urbano</b>  presso <input checked="" type="checkbox"/> <500m <input type="checkbox"/> >500m <input type="checkbox"/> Note:	<b>Zona industriale</b>  presso <input type="checkbox"/> <500m <input type="checkbox"/> >500m <input type="checkbox"/> Note:	<b>Zona portuale</b>  presso <input type="checkbox"/> <500m <input type="checkbox"/> >500m <input type="checkbox"/> Note:	<b>Foce fluviale</b>  presso <input type="checkbox"/> <500m <input type="checkbox"/> >500m <input checked="" type="checkbox"/> Note:
<b>Isola</b>  <input type="checkbox"/>	<b>Area protetta</b>  <input checked="" type="checkbox"/>	<b>Costa attrezzata</b>  <input type="checkbox"/>	<b>Tipo costa</b>   Roccia <input type="checkbox"/> Spiaggia <input checked="" type="checkbox"/>



	Aggiornamento: DGRT n. 225 del 10/03/2003
	Scala 1:10.000
	Coordinate Roma 40 (geografiche) Long. E: <b>02°09'37"</b> Lat. N: <b>43°35'45"</b>
	Coordinate Gauss Boaga (fuso Ovest) Est: <b>1604295</b> Nord: <b>4827884</b>
	Coordinate ED 50 (geografiche) Long. E: <b>10°17'33"</b> Lat. N: <b>43°35'50"</b>



**REGIONE  
TOSCANA**

**Punti di M.A.S.S.I.MA.  
Acque Marino Costiere**



Comune: **Pisa (PI)**

**Mar Ligure**

### IDENTIFICAZIONE DEL PUNTO

Autorità di bacino: <b>Arno</b> Corpo idrico significativo: <b>Costa pisana</b> ATO: <b>2 Basso Valdarno</b> Provincia: <b>Pisa</b> Comune: <b>Pisa</b> Denominazione: <b>RONDINE</b> Tratto: <b>CP02</b> Codice: <b>BAL372</b>	<b>Tipo Analisi</b> Chimiche <input checked="" type="checkbox"/> Biologiche <input type="checkbox"/> Sost. pericolose <input checked="" type="checkbox"/> Microbiologiche <input checked="" type="checkbox"/> Fisiche <input checked="" type="checkbox"/> Biota <input type="checkbox"/> Sedimenti <input type="checkbox"/>	<b>Rete Monitoraggio</b> Qualità acqua: D.Lgs 152/99 <input type="checkbox"/> L.979/82 <input type="checkbox"/> Potabilizzazione <input type="checkbox"/> Vita dei pesci <input type="checkbox"/> Balneazione <input checked="" type="checkbox"/> Molluschicoltura <input type="checkbox"/>
CTR: <b>283040</b>	Dip. ARPAT: <b>Pisa</b>	


### CRITERI DI LOCALIZZAZIONE

Zona balneare <input type="checkbox"/>	Controllo foce fluviale <input type="checkbox"/>
Delimitazione zona portuale <input type="checkbox"/>	Presenza scarichi <input type="checkbox"/>
Delimitazione foce <input checked="" type="checkbox"/>	Limite amministrativo <input type="checkbox"/>

### CARATTERISTICHE AMBIENTALI

<b>Centro urbano</b>  presso <input type="checkbox"/> <500m <input checked="" type="checkbox"/> >500m <input type="checkbox"/> Note:	<b>Zona industriale</b>  presso <input type="checkbox"/> <500m <input type="checkbox"/> >500m <input type="checkbox"/> Note:	<b>Zona portuale</b>  presso <input type="checkbox"/> <500m <input type="checkbox"/> >500m <input type="checkbox"/> Note:	<b>Foce fluviale</b>  presso <input checked="" type="checkbox"/> <500m <input type="checkbox"/> >500m <input type="checkbox"/> Note:
<b>Isola</b>  <input type="checkbox"/>	<b>Area protetta</b>  <input checked="" type="checkbox"/>	<b>Costa attrezzata</b>  <input checked="" type="checkbox"/>	<b>Tipo costa</b>   Roccia <input type="checkbox"/> Spiaggia <input checked="" type="checkbox"/>



	Aggiornamento: DGRT n. 225 del 10/03/2003
	Scala 1:10.000
	Coordinate Roma 40 (geografiche) Long. E: <b>02°09'17"</b> Lat. N: <b>43°34'54"</b>
	Coordinate Gauss Boaga (fuso Ovest) Est: <b>1604768</b> Nord: <b>4826317</b>
	Coordinate ED 50 (geografiche) Long. E: <b>10°17'53"</b> Lat. N: <b>43°34'59"</b>



## Provincia: Livorno







REGIONE  
TOSCANA

Punti di M.A.S.S.I.M.A.  
Acque Marino Costiere



Provincia: **Livorno**

Comune: **Livorno**







**REGIONE  
TOSCANA**

**Punti di M.A.S.S.I.M.A.  
Acque Marino Costiere**



Comune: **Livorno (LI)**

**Mar Ligure**

### IDENTIFICAZIONE DEL PUNTO

Autorità di bacino: <b>Costa Toscana</b> Corpo idrico significativo: <b>Costa livornese</b> ATO: <b>5 Toscana Costa</b> Provincia: <b>Livorno</b> Comune: <b>Livorno</b> Denominazione: <b>BELLANA</b> Tratto: <b>CL01</b> Codice: <b>BAL053</b>	<b>Tipo Analisi</b> Chimiche <input checked="" type="checkbox"/> Biologiche <input type="checkbox"/> Sost. pericolose <input checked="" type="checkbox"/> Microbiologiche <input checked="" type="checkbox"/> Fisiche <input checked="" type="checkbox"/> Biota <input type="checkbox"/> Sedimenti <input type="checkbox"/>	<b>Rete Monitoraggio</b> Qualità acqua: D.Lgs 152/99 <input type="checkbox"/> L.979/82 <input type="checkbox"/> Potabilizzazione <input type="checkbox"/> Vita dei pesci <input type="checkbox"/> Balneazione <input checked="" type="checkbox"/> Molluschicoltura <input type="checkbox"/>
CTR: <b>283080</b>	Dip. ARPAT: <b>Livorno</b>	

### CRITERI DI LOCALIZZAZIONE

Zona balneare <input checked="" type="checkbox"/>	Controllo foce fluviale <input type="checkbox"/>
Delimitazione zona portuale <input checked="" type="checkbox"/>	Presenza scarichi <input checked="" type="checkbox"/>
Delimitazione foce <input type="checkbox"/>	Limite amministrativo <input type="checkbox"/>

### CARATTERISTICHE AMBIENTALI

<b>Centro urbano</b>  presso <input checked="" type="checkbox"/> <500m <input type="checkbox"/> >500m <input type="checkbox"/> Note:	<b>Zona industriale</b>  presso <input type="checkbox"/> <500m <input type="checkbox"/> >500m <input type="checkbox"/> Note:	<b>Zona portuale</b>  presso <input checked="" type="checkbox"/> <500m <input type="checkbox"/> >500m <input type="checkbox"/> Note:	<b>Foce fluviale</b>  presso <input type="checkbox"/> <500m <input type="checkbox"/> >500m <input type="checkbox"/> Note:
<b>Isola</b>  <input type="checkbox"/>	<b>Area protetta</b>  <input type="checkbox"/>	<b>Costa attrezzata</b>  <input type="checkbox"/>	<b>Tipo costa</b>  Roccia <input type="checkbox"/> Spiaggia <input checked="" type="checkbox"/>

**Livorno**



REGIONE  
TOSCANA

BELLANA

Livorno (LI)



Aggiornamento: DGRT n. 225 del 10/03/2003

Scala 1:10.000

Coordinate Roma 40 (geografiche)

Long. E: **02°09'08"** Lat. N: **43°32'26"**

Coordinate Gauss Boaga (fuso Ovest)

Est: **1605042** Nord: **4821754**

Coordinate ED 50 (geografiche)

Long. E: **10°18'02"** Lat. N: **43°32'31"**

Comune: **Livorno (LI)**

**Mar Ligure**









**IDENTIFICAZIONE DEL PUNTO**

Autorità di bacino: <b>Costa Toscana</b> Corpo idrico significativo: <b>Costa livornese</b> ATO: <b>5 Toscana Costa</b> Provincia: <b>Livorno</b> Comune: <b>Livorno</b> Denominazione: <b>NETTUNO/TIRRENO</b> Tratto: <b>CL01</b> Codice: <b>BAL054</b>	<b>Tipo Analisi</b> Chimiche <input checked="" type="checkbox"/> Biologiche <input type="checkbox"/> Sost. pericolose <input checked="" type="checkbox"/> Microbiologiche <input checked="" type="checkbox"/> Fisiche <input checked="" type="checkbox"/> Biota <input type="checkbox"/> Sedimenti <input type="checkbox"/>	<b>Rete Monitoraggio</b> Qualità acqua: D.Lgs 152/99 <input type="checkbox"/> L.979/82 <input type="checkbox"/> Potabilizzazione <input type="checkbox"/> Vita dei pesci <input type="checkbox"/> Balneazione <input checked="" type="checkbox"/> Molluschicoltura <input type="checkbox"/>
CTR: <b>283080</b>	Dip. ARPAT: <b>Livorno</b>	

**CRITERI DI LOCALIZZAZIONE**

Zona balneare <input checked="" type="checkbox"/>	Controllo foce fluviale <input type="checkbox"/>
Delimitazione zona portuale <input type="checkbox"/>	Presenza scarichi <input type="checkbox"/>
Delimitazione foce <input type="checkbox"/>	Limite amministrativo <input type="checkbox"/>

**CARATTERISTICHE AMBIENTALI**

<b>Centro urbano</b>  presso <500m >500m <input checked="" type="checkbox"/> <input type="checkbox"/> <input type="checkbox"/> Note:	<b>Zona industriale</b>  presso <500m >500m <input type="checkbox"/> <input type="checkbox"/> <input type="checkbox"/> Note:	<b>Zona portuale</b>  presso <500m >500m <input checked="" type="checkbox"/> <input type="checkbox"/> <input type="checkbox"/> Note:	<b>Foce fluviale</b>  presso <500m >500m <input type="checkbox"/> <input type="checkbox"/> <input type="checkbox"/> Note:
<b>Isola</b>  <input type="checkbox"/>	<b>Area protetta</b>  <input type="checkbox"/>	<b>Costa attrezzata</b>  <input checked="" type="checkbox"/>	<b>Tipo costa</b>   Roccia <input type="checkbox"/> Spiaggia <input checked="" type="checkbox"/>



REGIONE  
TOSCANA

## NETTUNO/TIRRENO

Livorno (LI)



Aggiornamento: DGRT n. 225 del 10/03/2003

Scala 1:10.000

Coordinate Roma 40 (geografiche)

Long. E: **02°09'09"**

Lat. N: **43°32'11"**

Coordinate Gauss Boaga (fuso Ovest)

Est: **1605026**

Nord: **4821291**

Coordinate ED 50 (geografiche)

Long. E: **10°18'01"**

Lat. N: **43°32'16"**

Comune: **Livorno (LI)**

**Mar Ligure**






**IDENTIFICAZIONE DEL PUNTO**

Autorità di bacino: <b>Costa Toscana</b> Corpo idrico significativo: <b>Costa livornese</b> ATO: <b>5 Toscana Costa</b> Provincia: <b>Livorno</b> Comune: <b>Livorno</b> Denominazione: <b>TERRAZZA MASCAGNI</b> Tratto: <b>CL01</b> Codice: <b>BAL055</b>	<b>Tipo Analisi</b> Chimiche <input checked="" type="checkbox"/> Biologiche <input type="checkbox"/> Sost. pericolose <input checked="" type="checkbox"/> Microbiologiche <input checked="" type="checkbox"/> Fisiche <input checked="" type="checkbox"/> Biota <input type="checkbox"/> Sedimenti <input type="checkbox"/>	<b>Rete Monitoraggio</b> Qualità acqua: D.Lgs 152/99 <input type="checkbox"/> L.979/82 <input type="checkbox"/> Potabilizzazione <input type="checkbox"/> Vita dei pesci <input type="checkbox"/> Balneazione <input checked="" type="checkbox"/> Molluschicoltura <input type="checkbox"/>
CTR: <b>283080</b>	Dip. ARPAT: <b>Livorno</b>	

**CRITERI DI LOCALIZZAZIONE**

Zona balneare <input checked="" type="checkbox"/>	Controllo foce fluviale <input type="checkbox"/>
Delimitazione zona portuale <input type="checkbox"/>	Presenza scarichi <input checked="" type="checkbox"/>
Delimitazione foce <input type="checkbox"/>	Limite amministrativo <input type="checkbox"/>

**CARATTERISTICHE AMBIENTALI**

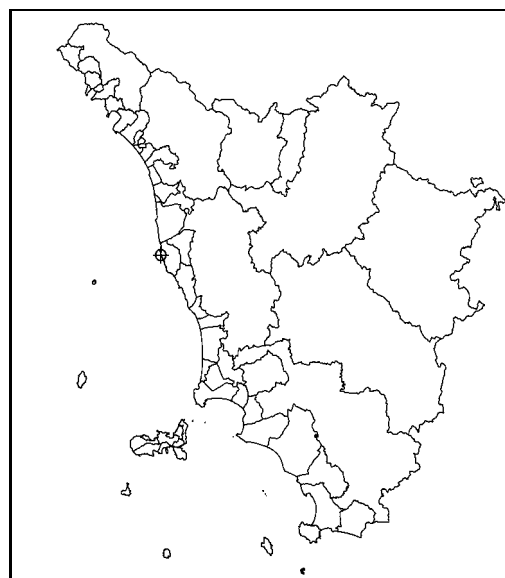
<b>Centro urbano</b>  presso <input checked="" type="checkbox"/> <500m <input type="checkbox"/> >500m <input type="checkbox"/> Note:	<b>Zona industriale</b>  presso <input type="checkbox"/> <500m <input type="checkbox"/> >500m <input type="checkbox"/> Note:	<b>Zona portuale</b>  presso <input checked="" type="checkbox"/> <500m <input type="checkbox"/> >500m <input type="checkbox"/> Note:	<b>Foce fluviale</b>  presso <input type="checkbox"/> <500m <input type="checkbox"/> >500m <input type="checkbox"/> Note:
<b>Isola</b>  <input type="checkbox"/>	<b>Area protetta</b>  <input type="checkbox"/>	<b>Costa attrezzata</b>  <input type="checkbox"/>	<b>Tipo costa</b>   Roccia <input checked="" type="checkbox"/> Spiaggia <input type="checkbox"/>



REGIONE  
TOSCANA

## TERRAZZA MASCAGNI

Livorno (LI)



Aggiornamento: DGRT n. 225 del 10/03/2003

Scala 1:10.000

Coordinate Roma 40 (geografiche)

Long. E: **02°09'12"** Lat. N: **43°32'00"**

Coordinate Gauss Boaga (fuso Ovest)

Est: **1604964** Nord: **4820951**

Coordinate ED 50 (geografiche)

Long. E: **10°17'58"** Lat. N: **43°32'05"**



**REGIONE  
TOSCANA**

**Punti di M.A.S.S.I.MA.  
Acque Marino Costiere**



Comune: **Livorno (LI)**

**Mar Ligure**

### IDENTIFICAZIONE DEL PUNTO

Autorità di bacino: <b>Costa Toscana</b> Corpo idrico significativo: <b>Costa livornese</b> ATO: <b>5 Toscana Costa</b> Provincia: <b>Livorno</b> Comune: <b>Livorno</b> Denominazione: <b>PANCALDI NORD/CAVALLEGGERI</b> Tratto: <b>CL01</b> Codice: <b>BAL056</b>	<b>Tipo Analisi</b> Chimiche <input checked="" type="checkbox"/> Biologiche <input type="checkbox"/> Sost. pericolose <input checked="" type="checkbox"/> Microbiologiche <input checked="" type="checkbox"/> Fisiche <input checked="" type="checkbox"/> Biota <input type="checkbox"/> Sedimenti <input type="checkbox"/>	<b>Rete Monitoraggio</b> Qualità acqua: D.Lgs 152/99 <input type="checkbox"/> L.979/82 <input type="checkbox"/> Potabilizzazione <input type="checkbox"/> Vita dei pesci <input type="checkbox"/> Balneazione <input checked="" type="checkbox"/> Molluschicoltura <input type="checkbox"/>
CTR: <b>283080</b>	Dip. ARPAT: <b>Livorno</b>	

### CRITERI DI LOCALIZZAZIONE

Zona balneare <input checked="" type="checkbox"/>	Controllo foce fluviale <input type="checkbox"/>
Delimitazione zona portuale <input type="checkbox"/>	Presenza scarichi <input type="checkbox"/>
Delimitazione foce <input type="checkbox"/>	Limite amministrativo <input type="checkbox"/>

### CARATTERISTICHE AMBIENTALI

<b>Centro urbano</b>  presso <input checked="" type="checkbox"/> <500m <input type="checkbox"/> >500m <input type="checkbox"/> Note:	<b>Zona industriale</b>  presso <input type="checkbox"/> <500m <input type="checkbox"/> >500m <input type="checkbox"/> Note:	<b>Zona portuale</b>  presso <input type="checkbox"/> <500m <input type="checkbox"/> >500m <input type="checkbox"/> Note:	<b>Foce fluviale</b>  presso <input type="checkbox"/> <500m <input type="checkbox"/> >500m <input type="checkbox"/> Note:
<b>Isola</b>  <input type="checkbox"/>	<b>Area protetta</b>  <input type="checkbox"/>	<b>Costa attrezzata</b>  <input checked="" type="checkbox"/>	<b>Tipo costa</b>  Roccia <input type="checkbox"/> Spiaggia <input checked="" type="checkbox"/>


**Livorno**



REGIONE  
TOSCANA

## PANCALDI NORD/CAVALLEGGERI

Livorno (LI)



Aggiornamento: DGRT n. 225 del 10/03/2003

Scala 1:10.000

Coordinate Roma 40 (geografiche)

Long. E: **02°09'04"** Lat. N: **43°31'55"**

Coordinate Gauss Boaga (fuso Ovest)

Est: **1605146** Nord: **4820799**

Coordinate ED 50 (geografiche)

Long. E: **10°18'06"** Lat. N: **43°32'00"**

Comune: **Livorno (LI)**

**Mar Ligure**










**IDENTIFICAZIONE DEL PUNTO**

Autorità di bacino: <b>Costa Toscana</b> Corpo idrico significativo: <b>Costa livornese</b> ATO: <b>5 Toscana Costa</b> Provincia: <b>Livorno</b> Comune: <b>Livorno</b> Denominazione: <b>ACQUAVIVA</b> Tratto: <b>CL01</b> Codice: <b>BAL057</b>	<b>Tipo Analisi</b> Chimiche <input checked="" type="checkbox"/> Biologiche <input type="checkbox"/> Sost. pericolose <input checked="" type="checkbox"/> Microbiologiche <input checked="" type="checkbox"/> Fisiche <input checked="" type="checkbox"/> Biota <input type="checkbox"/> Sedimenti <input type="checkbox"/>	<b>Rete Monitoraggio</b> Qualità acqua: D.Lgs 152/99 <input type="checkbox"/> L.979/82 <input type="checkbox"/> Potabilizzazione <input type="checkbox"/> Vita dei pesci <input type="checkbox"/> Balneazione <input checked="" type="checkbox"/> Molluschicoltura <input type="checkbox"/>
CTR: <b>283080</b>	Dip. ARPAT: <b>Livorno</b>	

**CRITERI DI LOCALIZZAZIONE**

Zona balneare <input checked="" type="checkbox"/>	Controllo foce fluviale <input type="checkbox"/>
Delimitazione zona portuale <input type="checkbox"/>	Presenza scarichi <input type="checkbox"/>
Delimitazione foce <input type="checkbox"/>	Limite amministrativo <input type="checkbox"/>

**CARATTERISTICHE AMBIENTALI**

<b>Centro urbano</b>  presso <input checked="" type="checkbox"/> <500m <input type="checkbox"/> >500m <input type="checkbox"/> Note:	<b>Zona industriale</b>  presso <input type="checkbox"/> <500m <input type="checkbox"/> >500m <input type="checkbox"/> Note:	<b>Zona portuale</b>  presso <input type="checkbox"/> <500m <input type="checkbox"/> >500m <input type="checkbox"/> Note:	<b>Foce fluviale</b>  presso <input type="checkbox"/> <500m <input type="checkbox"/> >500m <input type="checkbox"/> Note:
<b>Isola</b>  <input type="checkbox"/>	<b>Area protetta</b>  <input type="checkbox"/>	<b>Costa attrezzata</b>  <input checked="" type="checkbox"/>	<b>Tipo costa</b>   Roccia <input type="checkbox"/> Spiaggia <input checked="" type="checkbox"/>



REGIONE  
TOSCANA

## ACQUAVIVA

Livorno (LI)



Aggiornamento: DGRT n. 225 del 10/03/2003

Scala 1:10.000

Coordinate Roma 40 (geografiche)

Long. E: **02°08'51"** Lat. N: **43°31'45"**

Coordinate Gauss Boaga (fuso Ovest)

Est: **1605443** Nord: **4820495**

Coordinate ED 50 (geografiche)

Long. E: **10°18'19"** Lat. N: **43°31'50"**

Comune: **Livorno (LI)**

**Mar Ligure**








**IDENTIFICAZIONE DEL PUNTO**

Autorità di bacino: <b>Costa Toscana</b> Corpo idrico significativo: <b>Costa livornese</b> ATO: <b>5 Toscana Costa</b> Provincia: <b>Livorno</b> Comune: <b>Livorno</b> Denominazione: <b>ACCADEMIA NAVALE</b> Tratto: <b>CL01</b> Codice: <b>BAL416</b>	<b>Tipo Analisi</b> Chimiche <input checked="" type="checkbox"/> Biologiche <input type="checkbox"/> Sost. pericolose <input checked="" type="checkbox"/> Microbiologiche <input checked="" type="checkbox"/> Fisiche <input checked="" type="checkbox"/> Biota <input type="checkbox"/> Sedimenti <input type="checkbox"/>	<b>Rete Monitoraggio</b> Qualità acqua: D.Lgs 152/99 <input type="checkbox"/> L.979/82 <input type="checkbox"/> Potabilizzazione <input type="checkbox"/> Vita dei pesci <input type="checkbox"/> Balneazione <input checked="" type="checkbox"/> Molluschicoltura <input type="checkbox"/>
CTR: <b>283080</b>	Dip. ARPAT: <b>Livorno</b>	

**CRITERI DI LOCALIZZAZIONE**

Zona balneare <input checked="" type="checkbox"/>	Controllo foce fluviale <input type="checkbox"/>
Delimitazione zona portuale <input type="checkbox"/>	Presenza scarichi <input type="checkbox"/>
Delimitazione foce <input type="checkbox"/>	Limite amministrativo <input type="checkbox"/>

**CARATTERISTICHE AMBIENTALI**

<b>Centro urbano</b>  presso <input checked="" type="checkbox"/> <500m <input type="checkbox"/> >500m <input type="checkbox"/> Note:	<b>Zona industriale</b>  presso <input type="checkbox"/> <500m <input type="checkbox"/> >500m <input type="checkbox"/> Note:	<b>Zona portuale</b>  presso <input type="checkbox"/> <500m <input type="checkbox"/> >500m <input type="checkbox"/> Note:	<b>Foce fluviale</b>  presso <input type="checkbox"/> <500m <input type="checkbox"/> >500m <input type="checkbox"/> Note:
<b>Isola</b>  <input type="checkbox"/>	<b>Area protetta</b>  <input type="checkbox"/>	<b>Costa attrezzata</b>  <input checked="" type="checkbox"/>	<b>Tipo costa</b>   Roccia <input type="checkbox"/> Spiaggia <input type="checkbox"/>



Aggiornamento: DGRT n. 225 del 10/03/2003

Scala 1:10.000

Coordinate Roma 40 (geografiche)

Long. E: **02°08'46"** Lat. N: **43°31'37"**

Coordinate Gauss Boaga (fuso Ovest)

Est: **1605559** Nord: **4820250**

Coordinate ED 50 (geografiche)

Long. E: **10°18'24"** Lat. N: **43°31'42"**



**REGIONE  
TOSCANA**

**Punti di M.A.S.S.I.MA.  
Acque Marino Costiere**



Comune: **Livorno (LI)**

**Mar Ligure**

### IDENTIFICAZIONE DEL PUNTO

Autorità di bacino: <b>Costa Toscana</b> Corpo idrico significativo: <b>Costa livornese</b> ATO: <b>5 Toscana Costa</b> Provincia: <b>Livorno</b> Comune: <b>Livorno</b> Denominazione: <b>RIO MAGGIORE</b> Tratto: <b>CL01</b> Codice: <b>BAL459</b>	<b>Tipo Analisi</b> Chimiche <input checked="" type="checkbox"/> Biologiche <input type="checkbox"/> Sost. pericolose <input checked="" type="checkbox"/> Microbiologiche <input checked="" type="checkbox"/> Fisiche <input checked="" type="checkbox"/> Biota <input type="checkbox"/> Sedimenti <input type="checkbox"/>	<b>Rete Monitoraggio</b> Qualità acqua: D.Lgs 152/99 <input type="checkbox"/> L.979/82 <input type="checkbox"/> Potabilizzazione <input type="checkbox"/> Vita dei pesci <input type="checkbox"/> Balneazione <input checked="" type="checkbox"/> Molluschicoltura <input type="checkbox"/>
CTR: <b>283080</b>	Dip. ARPAT: <b>Livorno</b>	

### CRITERI DI LOCALIZZAZIONE

Zona balneare <input checked="" type="checkbox"/>	Controllo foce fluviale <input type="checkbox"/>
Delimitazione zona portuale <input type="checkbox"/>	Presenza scarichi <input checked="" type="checkbox"/>
Delimitazione foce <input type="checkbox"/>	Limite amministrativo <input type="checkbox"/>

### CARATTERISTICHE AMBIENTALI

<b>Centro urbano</b>  presso <input checked="" type="checkbox"/> <500m <input type="checkbox"/> >500m <input type="checkbox"/> Note:	<b>Zona industriale</b>  presso <input type="checkbox"/> <500m <input type="checkbox"/> >500m <input type="checkbox"/> Note:	<b>Zona portuale</b>  presso <input type="checkbox"/> <500m <input type="checkbox"/> >500m <input type="checkbox"/> Note:	<b>Foce fluviale</b>  presso <input type="checkbox"/> <500m <input type="checkbox"/> >500m <input type="checkbox"/> Note:
<b>Isola</b>  <input type="checkbox"/>	<b>Area protetta</b>  <input type="checkbox"/>	<b>Costa attrezzata</b>  <input type="checkbox"/>	<b>Tipo costa</b>  Roccia <input checked="" type="checkbox"/> Spiaggia <input type="checkbox"/>

**Livorno**



Aggiornamento: DGRT n. 225 del 10/03/2003

Scala 1:10.000

Coordinate Roma 40 (geografiche)

Long. E: **02°08'37"** Lat. N: **43°31'33"**

Coordinate Gauss Boaga (fuso Ovest)

Est: **1605763** Nord: **4820130**

Coordinate ED 50 (geografiche)

Long. E: **10°18'33"** Lat. N: **43°31'38"**



**REGIONE  
TOSCANA**

**Punti di M.A.S.S.I.MA.  
Acque Marino Costiere**



Comune: **Livorno (LI)**

**Mar Ligure**

### IDENTIFICAZIONE DEL PUNTO

Autorità di bacino: <b>Costa Toscana</b> Corpo idrico significativo: <b>Costa livornese</b> ATO: <b>5 Toscana Costa</b> Provincia: <b>Livorno</b> Comune: <b>Livorno</b> Denominazione: <b>BAGNI ACCADEMIA</b> Tratto: <b>CL01</b> Codice: <b>BAL059</b>	<b>Tipo Analisi</b> Chimiche <input checked="" type="checkbox"/> Biologiche <input type="checkbox"/> Sost. pericolose <input checked="" type="checkbox"/> Microbiologiche <input checked="" type="checkbox"/> Fisiche <input checked="" type="checkbox"/> Biota <input type="checkbox"/> Sedimenti <input type="checkbox"/>	<b>Rete Monitoraggio</b> Qualità acqua: D.Lgs 152/99 <input type="checkbox"/> L.979/82 <input type="checkbox"/> Potabilizzazione <input type="checkbox"/> Vita dei pesci <input type="checkbox"/> Balneazione <input checked="" type="checkbox"/> Molluschicoltura <input type="checkbox"/>
CTR: <b>283080</b>	Dip. ARPAT: <b>Livorno</b>	

### CRITERI DI LOCALIZZAZIONE

Zona balneare <input checked="" type="checkbox"/>	Controllo foce fluviale <input type="checkbox"/>
Delimitazione zona portuale <input type="checkbox"/>	Presenza scarichi <input type="checkbox"/>
Delimitazione foce <input type="checkbox"/>	Limite amministrativo <input type="checkbox"/>

### CARATTERISTICHE AMBIENTALI

<b>Centro urbano</b>  presso <input checked="" type="checkbox"/> <500m <input type="checkbox"/> >500m <input type="checkbox"/> Note:	<b>Zona industriale</b>  presso <input type="checkbox"/> <500m <input type="checkbox"/> >500m <input type="checkbox"/> Note:	<b>Zona portuale</b>  presso <input type="checkbox"/> <500m <input type="checkbox"/> >500m <input type="checkbox"/> Note:	<b>Foce fluviale</b>  presso <input checked="" type="checkbox"/> <500m <input type="checkbox"/> >500m <input type="checkbox"/> Note: <i>Rio Maggiore</i>
<b>Isola</b>  <input type="checkbox"/>	<b>Area protetta</b>  <input type="checkbox"/>	<b>Costa attrezzata</b>  <input checked="" type="checkbox"/>	<b>Tipo costa</b>  Roccia <input type="checkbox"/> Spiaggia <input checked="" type="checkbox"/>

**Livorno**



REGIONE  
TOSCANA

## BAGNI ACCADEMIA

Livorno (LI)



Aggiornamento: DGRT n. 225 del 10/03/2003

Scala 1:10.000

Coordinate Roma 40 (geografiche)

Long. E: **02°08'37"** Lat. N: **43°31'26"**

Coordinate Gauss Boaga (fuso Ovest)

Est: **1605766** Nord: **4819914**

Coordinate ED 50 (geografiche)

Long. E: **10°18'33"** Lat. N: **43°31'31"**

Comune: **Livorno (LI)**

**Mar Ligure**


**IDENTIFICAZIONE DEL PUNTO**

Autorità di bacino: <b>Costa Toscana</b> Corpo idrico significativo: <b>Costa livornese</b> ATO: <b>5 Toscana Costa</b> Provincia: <b>Livorno</b> Comune: <b>Livorno</b> Denominazione: <b>SCOGLIERA LAZZERETTO</b> Tratto: <b>CL01</b> Codice: <b>BAL060</b>	<b>Tipo Analisi</b> Chimiche <input checked="" type="checkbox"/> Biologiche <input type="checkbox"/> Sost. pericolose <input checked="" type="checkbox"/> Microbiologiche <input checked="" type="checkbox"/> Fisiche <input checked="" type="checkbox"/> Biota <input type="checkbox"/> Sedimenti <input type="checkbox"/>	<b>Rete Monitoraggio</b> Qualità acqua: D.Lgs 152/99 <input type="checkbox"/> L.979/82 <input type="checkbox"/> Potabilizzazione <input type="checkbox"/> Vita dei pesci <input type="checkbox"/> Balneazione <input checked="" type="checkbox"/> Molluschicoltura <input type="checkbox"/>
CTR: <b>283080</b>	Dip. ARPAT: <b>Livorno</b>	

**CRITERI DI LOCALIZZAZIONE**

Zona balneare <input checked="" type="checkbox"/>	Controllo foce fluviale <input type="checkbox"/>
Delimitazione zona portuale <input type="checkbox"/>	Presenza scarichi <input type="checkbox"/>
Delimitazione foce <input type="checkbox"/>	Limite amministrativo <input type="checkbox"/>

**CARATTERISTICHE AMBIENTALI**

<b>Centro urbano</b>  presso <500m >500m <input checked="" type="checkbox"/> <input type="checkbox"/> <input type="checkbox"/> Note:	<b>Zona industriale</b>  presso <500m >500m <input type="checkbox"/> <input type="checkbox"/> <input type="checkbox"/> Note:	<b>Zona portuale</b>  presso <500m >500m <input type="checkbox"/> <input type="checkbox"/> <input type="checkbox"/> Note:	<b>Foce fluviale</b>  presso <500m >500m <input checked="" type="checkbox"/> <input type="checkbox"/> <input type="checkbox"/> Note: <i>Rio Maggiore</i>
<b>Isola</b>  <input type="checkbox"/>	<b>Area protetta</b>  <input type="checkbox"/>	<b>Costa attrezzata</b>  <input type="checkbox"/>	<b>Tipo costa</b>   Roccia <input checked="" type="checkbox"/> Spiaggia <input type="checkbox"/>



REGIONE  
TOSCANA

## SCOGLIERA LAZZERETTO

Livorno (LI)



Aggiornamento: DGRT n. 225 del 10/03/2003

Scala 1:10.000

Coordinate Roma 40 (geografiche)

Long. E: **02°08'29"** Lat. N: **43°31'17"**

Coordinate Gauss Boaga (fuso Ovest)

Est: **1605950** Nord: **4819639**

Coordinate ED 50 (geografiche)

Long. E: **10°18'41"** Lat. N: **43°31'22"**

Comune: **Livorno (LI)**

**Mar Ligure**




**IDENTIFICAZIONE DEL PUNTO**

Autorità di bacino: <b>Costa Toscana</b> Corpo idrico significativo: <b>Costa livornese</b> ATO: <b>5 Toscana Costa</b> Provincia: <b>Livorno</b> Comune: <b>Livorno</b> Denominazione: <b>BOTRO FELCIAIO</b> Tratto: <b>CL01</b> Codice: <b>BAL062</b>	<b>Tipo Analisi</b> Chimiche <input checked="" type="checkbox"/> Biologiche <input type="checkbox"/> Sost. pericolose <input checked="" type="checkbox"/> Microbiologiche <input checked="" type="checkbox"/> Fisiche <input checked="" type="checkbox"/> Biota <input type="checkbox"/> Sedimenti <input type="checkbox"/>	<b>Rete Monitoraggio</b> Qualità acqua: D.Lgs 152/99 <input type="checkbox"/> L.979/82 <input type="checkbox"/> Potabilizzazione <input type="checkbox"/> Vita dei pesci <input type="checkbox"/> Balneazione <input checked="" type="checkbox"/> Molluschicoltura <input type="checkbox"/>
CTR: <b>283080</b>	Dip. ARPAT: <b>Livorno</b>	


**CRITERI DI LOCALIZZAZIONE**

Zona balneare <input checked="" type="checkbox"/>	Controllo foce fluviale <input checked="" type="checkbox"/>
Delimitazione zona portuale <input type="checkbox"/>	Presenza scarichi <input checked="" type="checkbox"/>
Delimitazione foce <input type="checkbox"/>	Limite amministrativo <input type="checkbox"/>

**CARATTERISTICHE AMBIENTALI**

<b>Centro urbano</b>  presso <input checked="" type="checkbox"/> <500m <input type="checkbox"/> >500m <input type="checkbox"/> Note:	<b>Zona industriale</b>  presso <input type="checkbox"/> <500m <input type="checkbox"/> >500m <input type="checkbox"/> Note:	<b>Zona portuale</b>  presso <input type="checkbox"/> <500m <input type="checkbox"/> >500m <input type="checkbox"/> Note:	<b>Foce fluviale</b>  presso <input checked="" type="checkbox"/> <500m <input type="checkbox"/> >500m <input type="checkbox"/> Note:
<b>Isola</b>  <input type="checkbox"/>	<b>Area protetta</b>  <input type="checkbox"/>	<b>Costa attrezzata</b>  <input checked="" type="checkbox"/>	<b>Tipo costa</b>   Roccia <input checked="" type="checkbox"/> Spiaggia <input checked="" type="checkbox"/>



	Aggiornamento: DGRT n. 225 del 10/03/2003
	Scala 1:10.000
	Coordinate Roma 40 (geografiche) Long. E: <b>02°08'12"</b> Lat. N: <b>43°31'03"</b>
	Coordinate Gauss Boaga (fuso Ovest) Est: <b>1606339</b> Nord: <b>4819213</b>
Coordinate ED 50 (geografiche) Long. E: <b>10°18'58"</b> Lat. N: <b>43°31'08"</b>	



**REGIONE  
TOSCANA**

**Punti di M.A.S.S.I.MA.  
Acque Marino Costiere**



Comune: **Livorno (LI)**

**Mar Ligure**



### IDENTIFICAZIONE DEL PUNTO

Autorità di bacino: <b>Costa Toscana</b> Corpo idrico significativo: <b>Costa livornese</b> ATO: <b>5 Toscana Costa</b> Provincia: <b>Livorno</b> Comune: <b>Livorno</b> Denominazione: <b>BAGNI FIUME</b> Tratto: <b>CL01</b> Codice: <b>BAL061</b>	<b>Tipo Analisi</b> Chimiche <input checked="" type="checkbox"/> Biologiche <input type="checkbox"/> Sost. pericolose <input checked="" type="checkbox"/> Microbiologiche <input checked="" type="checkbox"/> Fisiche <input checked="" type="checkbox"/> Biota <input type="checkbox"/> Sedimenti <input type="checkbox"/>	<b>Rete Monitoraggio</b> Qualità acqua: D.Lgs 152/99 <input type="checkbox"/> L.979/82 <input type="checkbox"/> Potabilizzazione <input type="checkbox"/> Vita dei pesci <input type="checkbox"/> Balneazione <input checked="" type="checkbox"/> Molluschicoltura <input type="checkbox"/>
CTR: <b>283080</b>	Dip. ARPAT: <b>Livorno</b>	

### CRITERI DI LOCALIZZAZIONE

Zona balneare <input checked="" type="checkbox"/>	Controllo foce fluviale <input type="checkbox"/>
Delimitazione zona portuale <input type="checkbox"/>	Presenza scarichi <input type="checkbox"/>
Delimitazione foce <input type="checkbox"/>	Limite amministrativo <input type="checkbox"/>

### CARATTERISTICHE AMBIENTALI

<b>Centro urbano</b>  presso <input checked="" type="checkbox"/> <500m <input type="checkbox"/> >500m <input type="checkbox"/> Note:	<b>Zona industriale</b>  presso <input type="checkbox"/> <500m <input type="checkbox"/> >500m <input type="checkbox"/> Note:	<b>Zona portuale</b>  presso <input type="checkbox"/> <500m <input type="checkbox"/> >500m <input type="checkbox"/> Note:	<b>Foce fluviale</b>  presso <input checked="" type="checkbox"/> <500m <input type="checkbox"/> >500m <input type="checkbox"/> Note: <i>Botro Felciaio</i>
<b>Isola</b>  <input type="checkbox"/>	<b>Area protetta</b>  <input type="checkbox"/>	<b>Costa attrezzata</b>  <input checked="" type="checkbox"/>	<b>Tipo costa</b>   Roccia <input type="checkbox"/> Spiaggia <input checked="" type="checkbox"/>

**Livorno**



REGIONE  
TOSCANA

## BAGNI Fiume

Livorno (LI)



Aggiornamento: DGRT n. 225 del 10/03/2003

Scala 1:10.000

Coordinate Roma 40 (geografiche)

Long. E: **02°08'16"** Lat. N: **43°31'03"**

Coordinate Gauss Boaga (fuso Ovest)

Est: **1606249** Nord: **4819212**

Coordinate ED 50 (geografiche)

Long. E: **10°18'54"** Lat. N: **43°31'08"**



**REGIONE  
TOSCANA**

**Punti di M.A.S.S.I.MA.  
Acque Marino Costiere**



Comune: **Livorno (LI)**

**Mar Ligure**

### IDENTIFICAZIONE DEL PUNTO

Autorità di bacino: <b>Costa Toscana</b> Corpo idrico significativo: <b>Costa livornese</b> ATO: <b>5 Toscana Costa</b> Provincia: <b>Livorno</b> Comune: <b>Livorno</b> Denominazione: <b>BAGNI PEJANI / LIDO</b> Tratto: <b>CL01</b> Codice: <b>BAL063</b>	<b>Tipo Analisi</b> Chimiche <input checked="" type="checkbox"/> Biologiche <input type="checkbox"/> Sost. pericolose <input checked="" type="checkbox"/> Microbiologiche <input checked="" type="checkbox"/> Fisiche <input checked="" type="checkbox"/> Biota <input type="checkbox"/> Sedimenti <input type="checkbox"/>	<b>Rete Monitoraggio</b> Qualità acqua: D.Lgs 152/99 <input type="checkbox"/> L.979/82 <input type="checkbox"/> Potabilizzazione <input type="checkbox"/> Vita dei pesci <input type="checkbox"/> Balneazione <input checked="" type="checkbox"/> Molluschicoltura <input type="checkbox"/>
CTR: <b>283080</b>	Dip. ARPAT: <b>Livorno</b>	

### CRITERI DI LOCALIZZAZIONE

Zona balneare <input checked="" type="checkbox"/>	Controllo foce fluviale <input type="checkbox"/>
Delimitazione zona portuale <input type="checkbox"/>	Presenza scarichi <input type="checkbox"/>
Delimitazione foce <input type="checkbox"/>	Limite amministrativo <input type="checkbox"/>

### CARATTERISTICHE AMBIENTALI

<b>Centro urbano</b>  presso <input checked="" type="checkbox"/> <500m <input type="checkbox"/> >500m <input type="checkbox"/> Note:	<b>Zona industriale</b>  presso <input type="checkbox"/> <500m <input type="checkbox"/> >500m <input type="checkbox"/> Note:	<b>Zona portuale</b>  presso <input type="checkbox"/> <500m <input type="checkbox"/> >500m <input type="checkbox"/> Note:	<b>Foce fluviale</b>  presso <input checked="" type="checkbox"/> <500m <input type="checkbox"/> >500m <input type="checkbox"/> Note: <i>Rio Ardenza</i>
<b>Isola</b>  <input type="checkbox"/>	<b>Area protetta</b>  <input type="checkbox"/>	<b>Costa attrezzata</b>  <input checked="" type="checkbox"/>	<b>Tipo costa</b>  Roccia <input type="checkbox"/> Spiaggia <input checked="" type="checkbox"/>

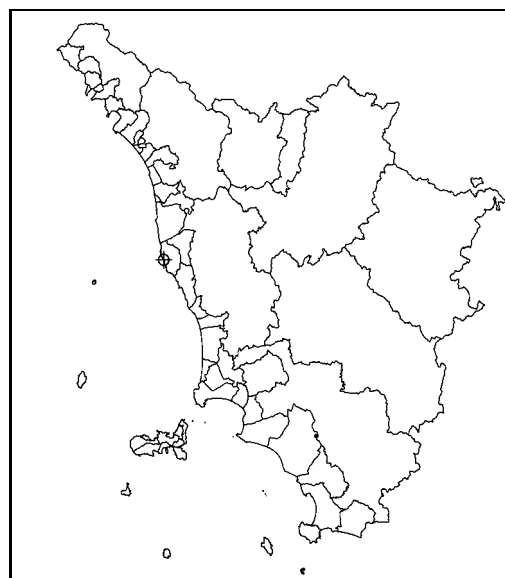
**Livorno**



REGIONE  
TOSCANA

## BAGNI PEJANI/LIDO

Livorno (LI)



Aggiornamento: DGRT n. 225 del 10/03/2003

Scala 1:10.000

Coordinate Roma 40 (geografiche)

Long. E: **02°08'11"** Lat. N: **43°30'52"**

Coordinate Gauss Boaga (fuso Ovest)

Est: **1606367** Nord: **4818874**

Coordinate ED 50 (geografiche)

Long. E: **10°18'59"** Lat. N: **43°30'57"**

Comune: **Livorno (LI)**

**Mar Ligure**


**IDENTIFICAZIONE DEL PUNTO**

Autorità di bacino: <b>Costa Toscana</b> Corpo idrico significativo: <b>Costa livornese</b> ATO: <b>5 Toscana Costa</b> Provincia: <b>Livorno</b> Comune: <b>Livorno</b> Denominazione: <b>SCOGLIERA ROTONDA ARDENZA</b> Tratto: <b>CL01</b> Codice: <b>BAL064</b>	<b>Tipo Analisi</b> Chimiche <input checked="" type="checkbox"/> Biologiche <input type="checkbox"/> Sost. pericolose <input checked="" type="checkbox"/> Microbiologiche <input checked="" type="checkbox"/> Fisiche <input checked="" type="checkbox"/> Biota <input type="checkbox"/> Sedimenti <input type="checkbox"/>	<b>Rete Monitoraggio</b> Qualità acqua: D.Lgs 152/99 <input type="checkbox"/> L.979/82 <input type="checkbox"/> Potabilizzazione <input type="checkbox"/> Vita dei pesci <input type="checkbox"/> Balneazione <input checked="" type="checkbox"/> Molluschicoltura <input type="checkbox"/>
CTR: <b>283080</b>	Dip. ARPAT: <b>Livorno</b>	

**CRITERI DI LOCALIZZAZIONE**

Zona balneare <input checked="" type="checkbox"/>	Controllo foce fluviale <input type="checkbox"/>
Delimitazione zona portuale <input type="checkbox"/>	Presenza scarichi <input type="checkbox"/>
Delimitazione foce <input type="checkbox"/>	Limite amministrativo <input type="checkbox"/>

**CARATTERISTICHE AMBIENTALI**

<b>Centro urbano</b>  presso <input checked="" type="checkbox"/> <500m <input type="checkbox"/> >500m <input type="checkbox"/> Note:	<b>Zona industriale</b>  presso <input type="checkbox"/> <500m <input type="checkbox"/> >500m <input type="checkbox"/> Note:	<b>Zona portuale</b>  presso <input type="checkbox"/> <500m <input type="checkbox"/> >500m <input type="checkbox"/> Note:	<b>Foce fluviale</b>  presso <input checked="" type="checkbox"/> <500m <input type="checkbox"/> >500m <input type="checkbox"/> Note: <i>Rio Ardenza</i>
<b>Isola</b>  <input type="checkbox"/>	<b>Area protetta</b>  <input type="checkbox"/>	<b>Costa attrezzata</b>  <input type="checkbox"/>	<b>Tipo costa</b>   Roccia <input checked="" type="checkbox"/> Spiaggia <input type="checkbox"/>



REGIONE  
TOSCANA

## SCOGLIERA ROTONDA ARDENZA

Livorno (LI)



Aggiornamento: DGRT n. 225 del 10/03/2003

Scala 1:10.000

Coordinate Roma 40 (geografiche)

Long. E: **02°08'08"** Lat. N: **43°30'39"**

Coordinate Gauss Boaga (fuso Ovest)

Est: **1606440** Nord: **4818474**

Coordinate ED 50 (geografiche)

Long. E: **10°19'02"** Lat. N: **43°30'44"**



**REGIONE  
TOSCANA**

**Punti di M.A.S.S.I.MA.  
Acque Marino Costiere**



Comune: **Livorno (LI)**

**Mar Ligure**

### IDENTIFICAZIONE DEL PUNTO

Autorità di bacino: <b>Costa Toscana</b> Corpo idrico significativo: <b>Costa livornese</b> ATO: <b>5 Toscana Costa</b> Provincia: <b>Livorno</b> Comune: <b>Livorno</b> Denominazione: <b>RIO ARDENZA</b> Tratto: <b>CL01</b> Codice: <b>BAL065</b>	<b>Tipo Analisi</b> Chimiche <input checked="" type="checkbox"/> Biologiche <input type="checkbox"/> Sost. pericolose <input checked="" type="checkbox"/> Microbiologiche <input checked="" type="checkbox"/> Fisiche <input checked="" type="checkbox"/> Biota <input type="checkbox"/> Sedimenti <input type="checkbox"/>	<b>Rete Monitoraggio</b> Qualità acqua: D.Lgs 152/99 <input type="checkbox"/> L.979/82 <input type="checkbox"/> Potabilizzazione <input type="checkbox"/> Vita dei pesci <input type="checkbox"/> Balneazione <input checked="" type="checkbox"/> Molluschicoltura <input type="checkbox"/>
CTR: <b>283080</b>	Dip. ARPAT: <b>Livorno</b>	

### CRITERI DI LOCALIZZAZIONE

Zona balneare <input checked="" type="checkbox"/>	Controllo foce fluviale <input checked="" type="checkbox"/>
Delimitazione zona portuale <input type="checkbox"/>	Presenza scarichi <input type="checkbox"/>
Delimitazione foce <input type="checkbox"/>	Limite amministrativo <input type="checkbox"/>

### CARATTERISTICHE AMBIENTALI

<b>Centro urbano</b>  presso <input checked="" type="checkbox"/> <500m <input type="checkbox"/> >500m <input type="checkbox"/> Note:	<b>Zona industriale</b>  presso <input type="checkbox"/> <500m <input type="checkbox"/> >500m <input type="checkbox"/> Note:	<b>Zona portuale</b>  presso <input type="checkbox"/> <500m <input type="checkbox"/> >500m <input type="checkbox"/> Note:	<b>Foce fluviale</b>  presso <input checked="" type="checkbox"/> <500m <input type="checkbox"/> >500m <input type="checkbox"/> Note: <i>Rio Ardenza</i>
<b>Isola</b>  <input type="checkbox"/>	<b>Area protetta</b>  <input type="checkbox"/>	<b>Costa attrezzata</b>  <input checked="" type="checkbox"/>	<b>Tipo costa</b>  Roccia <input type="checkbox"/> Spiaggia <input checked="" type="checkbox"/>

**Livorno**



REGIONE  
TOSCANA

## RIO ARDENZA

Livorno (LI)



Aggiornamento: DGRT n. 225 del 10/03/2003

Scala 1:10.000

Coordinate Roma 40 (geografiche)

Long. E: **02°07'59"** Lat. N: **43°30'38"**

Coordinate Gauss Boaga (fuso Ovest)

Est: **1606643** Nord: **4818447**

Coordinate ED 50 (geografiche)

Long. E: **10°19'11"** Lat. N: **43°30'43"**

Comune: **Livorno (LI)**

**Mar Ligure**





**IDENTIFICAZIONE DEL PUNTO**

Autorità di bacino: <b>Costa Toscana</b> Corpo idrico significativo: <b>Costa livornese</b> ATO: <b>5 Toscana Costa</b> Provincia: <b>Livorno</b> Comune: <b>Livorno</b> Denominazione: <b>TRE PONTI SUD</b> Tratto: <b>CL01</b> Codice: <b>BAL066</b>	<b>Tipo Analisi</b> Chimiche <input checked="" type="checkbox"/> Biologiche <input type="checkbox"/> Sost. pericolose <input checked="" type="checkbox"/> Microbiologiche <input checked="" type="checkbox"/> Fisiche <input checked="" type="checkbox"/> Biota <input type="checkbox"/> Sedimenti <input type="checkbox"/>	<b>Rete Monitoraggio</b> Qualità acqua: D.Lgs 152/99 <input type="checkbox"/> L.979/82 <input type="checkbox"/> Potabilizzazione <input type="checkbox"/> Vita dei pesci <input type="checkbox"/> Balneazione <input checked="" type="checkbox"/> Molluschicoltura <input type="checkbox"/>
CTR: <b>283080</b>	Dip. ARPAT: <b>Livorno</b>	


**CRITERI DI LOCALIZZAZIONE**

Zona balneare <input checked="" type="checkbox"/>	Controllo foce fluviale <input type="checkbox"/>
Delimitazione zona portuale <input type="checkbox"/>	Presenza scarichi <input type="checkbox"/>
Delimitazione foce <input type="checkbox"/>	Limite amministrativo <input type="checkbox"/>

**CARATTERISTICHE AMBIENTALI**

<b>Centro urbano</b>  presso <input checked="" type="checkbox"/> <500m <input type="checkbox"/> >500m <input type="checkbox"/> Note:	<b>Zona industriale</b>  presso <input type="checkbox"/> <500m <input type="checkbox"/> >500m <input type="checkbox"/> Note:	<b>Zona portuale</b>  presso <input type="checkbox"/> <500m <input type="checkbox"/> >500m <input type="checkbox"/> Note:	<b>Foce fluviale</b>  presso <input checked="" type="checkbox"/> <500m <input type="checkbox"/> >500m <input type="checkbox"/> Note: <i>Rio Ardenza</i>
<b>Isola</b>  <input type="checkbox"/>	<b>Area protetta</b>  <input type="checkbox"/>	<b>Costa attrezzata</b>  <input checked="" type="checkbox"/>	<b>Tipo costa</b>   Roccia <input checked="" type="checkbox"/> Spiaggia <input type="checkbox"/>



	Aggiornamento: DGRT n. 225 del 10/03/2003
	Scala 1:10.000
	Coordinate Roma 40 (geografiche) Long. E: <b>02°08'03"</b> Lat. N: <b>43°30'30"</b>
	Coordinate Gauss Boaga (fuso Ovest) Est: <b>1606557</b> Nord: <b>4818199</b>
	Coordinate ED 50 (geografiche) Long. E: <b>10°19'07"</b> Lat. N: <b>43°30'35"</b>

Comune: **Livorno (LI)**

**Mar Ligure**


**IDENTIFICAZIONE DEL PUNTO**

Autorità di bacino: <b>Costa Toscana</b> Corpo idrico significativo: <b>Costa livornese</b> ATO: <b>5 Toscana Costa</b> Provincia: <b>Livorno</b> Comune: <b>Livorno</b> Denominazione: <b>BOTRO BANDITELLA</b> Tratto: <b>CL01</b> Codice: <b>BAL067</b>	<b>Tipo Analisi</b> Chimiche <input checked="" type="checkbox"/> Biologiche <input type="checkbox"/> Sost. pericolose <input checked="" type="checkbox"/> Microbiologiche <input checked="" type="checkbox"/> Fisiche <input checked="" type="checkbox"/> Biota <input type="checkbox"/> Sedimenti <input type="checkbox"/>	<b>Rete Monitoraggio</b> Qualità acqua: D.Lgs 152/99 <input type="checkbox"/> L.979/82 <input type="checkbox"/> Potabilizzazione <input type="checkbox"/> Vita dei pesci <input type="checkbox"/> Balneazione <input checked="" type="checkbox"/> Molluschicoltura <input type="checkbox"/>
CTR: <b>283120</b>	Dip. ARPAT: <b>Livorno</b>	

**CRITERI DI LOCALIZZAZIONE**

Zona balneare <input checked="" type="checkbox"/>	Controllo foce fluviale <input checked="" type="checkbox"/>
Delimitazione zona portuale <input type="checkbox"/>	Presenza scarichi <input checked="" type="checkbox"/>
Delimitazione foce <input type="checkbox"/>	Limite amministrativo <input type="checkbox"/>

**CARATTERISTICHE AMBIENTALI**

<b>Centro urbano</b>  presso <input checked="" type="checkbox"/> <500m <input type="checkbox"/> >500m <input type="checkbox"/> Note:	<b>Zona industriale</b>  presso <input type="checkbox"/> <500m <input type="checkbox"/> >500m <input type="checkbox"/> Note:	<b>Zona portuale</b>  presso <input type="checkbox"/> <500m <input type="checkbox"/> >500m <input type="checkbox"/> Note:	<b>Foce fluviale</b>  presso <input checked="" type="checkbox"/> <500m <input type="checkbox"/> >500m <input type="checkbox"/> Note: <i>Rio Banditella</i>
<b>Isola</b>  <input type="checkbox"/>	<b>Area protetta</b>  <input type="checkbox"/>	<b>Costa attrezzata</b>  <input type="checkbox"/>	<b>Tipo costa</b>   Roccia <input checked="" type="checkbox"/> Spiaggia <input type="checkbox"/>



REGIONE  
TOSCANA

## BOTRO BANDITELLA

Livorno (LI)



Aggiornamento: DGRT n. 225 del 10/03/2003

Scala 1:10.000

Coordinate Roma 40 (geografiche)

Long. E: **02°07'51"** Lat. N: **43°29'51"**

Coordinate Gauss Boaga (fuso Ovest)

Est: **1606846** Nord: **4817000**

Coordinate ED 50 (geografiche)

Long. E: **10°19'19"** Lat. N: **43°29'56"**



**REGIONE  
TOSCANA**

**Punti di M.A.S.S.I.M.A.  
Acque Marino Costiere**



Comune: **Livorno (LI)**

**Mar Ligure**

### IDENTIFICAZIONE DEL PUNTO

Autorità di bacino: <b>Costa Toscana</b> Corpo idrico significativo: <b>Costa livornese</b> ATO: <b>5 Toscana Costa</b> Provincia: <b>Livorno</b> Comune: <b>Livorno</b> Denominazione: <b>BAGNI ROMA</b> Tratto: <b>CL01</b> Codice: <b>BAL068</b>	<b>Tipo Analisi</b> Chimiche <input checked="" type="checkbox"/> Biologiche <input type="checkbox"/> Sost. pericolose <input checked="" type="checkbox"/> Microbiologiche <input checked="" type="checkbox"/> Fisiche <input checked="" type="checkbox"/> Biota <input type="checkbox"/> Sedimenti <input type="checkbox"/>	<b>Rete Monitoraggio</b> Qualità acqua: D.Lgs 152/99 <input type="checkbox"/> L.979/82 <input type="checkbox"/> Potabilizzazione <input type="checkbox"/> Vita dei pesci <input type="checkbox"/> Balneazione <input checked="" type="checkbox"/> Molluschicoltura <input type="checkbox"/>
CTR: <b>283120</b>	Dip. ARPAT: <b>Livorno</b>	

### CRITERI DI LOCALIZZAZIONE

Zona balneare <input checked="" type="checkbox"/>	Controllo foce fluviale <input type="checkbox"/>
Delimitazione zona portuale <input type="checkbox"/>	Presenza scarichi <input type="checkbox"/>
Delimitazione foce <input type="checkbox"/>	Limite amministrativo <input type="checkbox"/>

### CARATTERISTICHE AMBIENTALI

<b>Centro urbano</b>  presso <input checked="" type="checkbox"/> <500m <input type="checkbox"/> >500m <input type="checkbox"/> Note:	<b>Zona industriale</b>  presso <input type="checkbox"/> <500m <input type="checkbox"/> >500m <input type="checkbox"/> Note:	<b>Zona portuale</b>  presso <input type="checkbox"/> <500m <input type="checkbox"/> >500m <input type="checkbox"/> Note:	<b>Foce fluviale</b>  presso <input type="checkbox"/> <500m <input type="checkbox"/> >500m <input type="checkbox"/> Note:
<b>Isola</b>  <input type="checkbox"/>	<b>Area protetta</b>  <input type="checkbox"/>	<b>Costa attrezzata</b>  <input checked="" type="checkbox"/>	<b>Tipo costa</b>   Roccia <input type="checkbox"/> Spiaggia <input checked="" type="checkbox"/>

**Livorno**



REGIONE  
TOSCANA

## BAGNI ROMA

Livorno (LI)



Aggiornamento: DGRT n. 225 del 10/03/2003

Scala 1:10.000

Coordinate Roma 40 (geografiche)

Long. E: **02°07'51"** Lat. N: **43°29'47"**

Coordinate Gauss Boaga (fuso Ovest)

Est: **1606848** Nord: **4816876**

Coordinate ED 50 (geografiche)

Long. E: **10°19'19"** Lat. N: **43°29'52"**

Comune: **Livorno (LI)**

**Mar Ligure**










**IDENTIFICAZIONE DEL PUNTO**

Autorità di bacino: <b>Costa Toscana</b> Corpo idrico significativo: <b>Costa livornese</b> ATO: <b>5 Toscana Costa</b> Provincia: <b>Livorno</b> Comune: <b>Livorno</b> Denominazione: <b>PENDOLA</b>  Tratto: <b>CL01</b> Codice: <b>BAL301</b>	<b>Tipo Analisi</b>  Chimiche <input checked="" type="checkbox"/> Biologiche <input type="checkbox"/> Sost. pericolose <input checked="" type="checkbox"/> Microbiologiche <input checked="" type="checkbox"/> Fisiche <input checked="" type="checkbox"/> Biota <input type="checkbox"/> Sedimenti <input type="checkbox"/>	<b>Rete Monitoraggio</b>  Qualità acqua: D.Lgs 152/99 <input type="checkbox"/> L.979/82 <input type="checkbox"/> Potabilizzazione <input type="checkbox"/> Vita dei pesci <input type="checkbox"/> Balneazione <input checked="" type="checkbox"/> Molluschicoltura <input type="checkbox"/>
CTR: <b>283120</b>	Dip. ARPAT: <b>Livorno</b>	

**CRITERI DI LOCALIZZAZIONE**

Zona balneare <input checked="" type="checkbox"/>	Controllo foce fluviale <input type="checkbox"/>
Delimitazione zona portuale <input type="checkbox"/>	Presenza scarichi <input type="checkbox"/>
Delimitazione foce <input type="checkbox"/>	Limite amministrativo <input type="checkbox"/>

**CARATTERISTICHE AMBIENTALI**

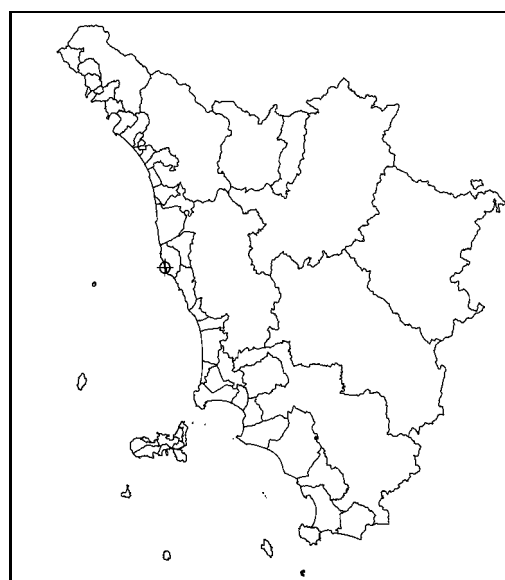
<b>Centro urbano</b>  presso <input checked="" type="checkbox"/> <500m <input type="checkbox"/> >500m <input type="checkbox"/> Note:	<b>Zona industriale</b>  presso <input type="checkbox"/> <500m <input type="checkbox"/> >500m <input type="checkbox"/> Note:	<b>Zona portuale</b>  presso <input type="checkbox"/> <500m <input type="checkbox"/> >500m <input type="checkbox"/> Note:	<b>Foce fluviale</b>  presso <input type="checkbox"/> <500m <input type="checkbox"/> >500m <input type="checkbox"/> Note:
<b>Isola</b>  <input type="checkbox"/>	<b>Area protetta</b>  <input type="checkbox"/>	<b>Costa attrezzata</b>  <input type="checkbox"/>	<b>Tipo costa</b>   Roccia <input checked="" type="checkbox"/> Spiaggia <input type="checkbox"/>



REGIONE  
TOSCANA

## PENDOLA

Livorno (LI)



Aggiornamento: DGRT n. 225 del 10/03/2003

Scala 1:10.000

Coordinate Roma 40 (geografiche)

Long. E: **02°07'33"** Lat. N: **43°29'28"**

Coordinate Gauss Boaga (fuso Ovest)

Est: **1607261** Nord: **4816296**

Coordinate ED 50 (geografiche)

Long. E: **10°19'37"** Lat. N: **43°29'33"**

Comune: **Livorno (LI)**

**Mar Ligure**








**IDENTIFICAZIONE DEL PUNTO**

Autorità di bacino: <b>Costa Toscana</b> Corpo idrico significativo: <b>Costa livornese</b> ATO: <b>5 Toscana Costa</b> Provincia: <b>Livorno</b> Comune: <b>Livorno</b> Denominazione: <b>HOTEL REX</b> Tratto: <b>CL01</b> Codice: <b>BAL069</b>	<b>Tipo Analisi</b> Chimiche <input checked="" type="checkbox"/> Biologiche <input type="checkbox"/> Sost. pericolose <input checked="" type="checkbox"/> Microbiologiche <input checked="" type="checkbox"/> Fisiche <input checked="" type="checkbox"/> Biota <input type="checkbox"/> Sedimenti <input type="checkbox"/>	<b>Rete Monitoraggio</b> Qualità acqua: D.Lgs 152/99 <input type="checkbox"/> L.979/82 <input type="checkbox"/> Potabilizzazione <input type="checkbox"/> Vita dei pesci <input type="checkbox"/> Balneazione <input checked="" type="checkbox"/> Molluschicoltura <input type="checkbox"/>
CTR: <b>283120</b>	Dip. ARPAT: <b>Livorno</b>	


**CRITERI DI LOCALIZZAZIONE**

Zona balneare <input checked="" type="checkbox"/>	Controllo foce fluviale <input type="checkbox"/>
Delimitazione zona portuale <input type="checkbox"/>	Presenza scarichi <input type="checkbox"/>
Delimitazione foce <input type="checkbox"/>	Limite amministrativo <input type="checkbox"/>

**CARATTERISTICHE AMBIENTALI**

<b>Centro urbano</b>  presso <500m >500m <input checked="" type="checkbox"/> <input type="checkbox"/> <input type="checkbox"/> Note:	<b>Zona industriale</b>  presso <500m >500m <input type="checkbox"/> <input type="checkbox"/> <input type="checkbox"/> Note:	<b>Zona portuale</b>  presso <500m >500m <input type="checkbox"/> <input type="checkbox"/> <input type="checkbox"/> Note:	<b>Foce fluviale</b>  presso <500m >500m <input type="checkbox"/> <input type="checkbox"/> <input type="checkbox"/> Note:
<b>Isola</b>  <input type="checkbox"/>	<b>Area protetta</b>  <input type="checkbox"/>	<b>Costa attrezzata</b>  <input checked="" type="checkbox"/>	<b>Tipo costa</b>   Roccia <input checked="" type="checkbox"/> Spiaggia <input type="checkbox"/>



	Aggiornamento: DGRT n. 225 del 10/03/2003
	Scala 1:10.000
	Coordinate Roma 40 (geografiche) Long. E: <b>02°07'21"</b> Lat. N: <b>43°29'12"</b>
	Coordinate Gauss Boaga (fuso Ovest) Est: <b>1607539</b> Nord: <b>4815807</b>
	Coordinate ED 50 (geografiche) Long. E: <b>10°19'49"</b> Lat. N: <b>43°29'17"</b>



**REGIONE  
TOSCANA**

**Punti di M.A.S.S.I.MA.  
Acque Marino Costiere**



Comune: **Livorno (LI)**

**Mar Ligure**

### IDENTIFICAZIONE DEL PUNTO

Autorità di bacino: <b>Costa Toscana</b> Corpo idrico significativo: <b>Costa livornese</b> ATO: <b>5 Toscana Costa</b> Provincia: <b>Livorno</b> Comune: <b>Livorno</b> Denominazione: <b>MIRAMARE/MAROCCONE</b> Tratto: <b>CL01</b> Codice: <b>BAL070</b>	<b>Tipo Analisi</b> Chimiche <input checked="" type="checkbox"/> Biologiche <input type="checkbox"/> Sost. pericolose <input checked="" type="checkbox"/> Microbiologiche <input checked="" type="checkbox"/> Fisiche <input checked="" type="checkbox"/> Biota <input type="checkbox"/> Sedimenti <input type="checkbox"/>	<b>Rete Monitoraggio</b> Qualità acqua: D.Lgs 152/99 <input type="checkbox"/> L.979/82 <input type="checkbox"/> Potabilizzazione <input type="checkbox"/> Vita dei pesci <input type="checkbox"/> Balneazione <input checked="" type="checkbox"/> Molluschicoltura <input type="checkbox"/>
CTR: <b>283120</b>	Dip. ARPAT: <b>Livorno</b>	

### CRITERI DI LOCALIZZAZIONE

Zona balneare <input checked="" type="checkbox"/>	Controllo foce fluviale <input type="checkbox"/>
Delimitazione zona portuale <input type="checkbox"/>	Presenza scarichi <input type="checkbox"/>
Delimitazione foce <input type="checkbox"/>	Limite amministrativo <input type="checkbox"/>

### CARATTERISTICHE AMBIENTALI

<b>Centro urbano</b>  presso <input checked="" type="checkbox"/> <500m <input type="checkbox"/> >500m <input type="checkbox"/> Note:	<b>Zona industriale</b>  presso <input type="checkbox"/> <500m <input type="checkbox"/> >500m <input type="checkbox"/> Note:	<b>Zona portuale</b>  presso <input type="checkbox"/> <500m <input type="checkbox"/> >500m <input type="checkbox"/> Note:	<b>Foce fluviale</b>  presso <input type="checkbox"/> <500m <input type="checkbox"/> >500m <input type="checkbox"/> Note:
<b>Isola</b>  <input type="checkbox"/>	<b>Area protetta</b>  <input type="checkbox"/>	<b>Costa attrezzata</b>  <input checked="" type="checkbox"/>	<b>Tipo costa</b>   Roccia <input checked="" type="checkbox"/> Spiaggia <input type="checkbox"/>


**Livorno**



REGIONE  
TOSCANA

## MIRAMARE/MAROCCONE

Livorno (LI)



Aggiornamento: DGRT n. 225 del 10/03/2003

Scala 1:10.000

Coordinate Roma 40 (geografiche)

Long. E: **02°07'12"** Lat. N: **43°28'47"**

Coordinate Gauss Boaga (fuso Ovest)

Est: **1607753** Nord: **4815039**

Coordinate ED 50 (geografiche)

Long. E: **10°19'58"** Lat. N: **43°28'52"**

Comune: **Livorno (LI)**

**Mar Ligure**










**IDENTIFICAZIONE DEL PUNTO**

Autorità di bacino: <b>Costa Toscana</b> Corpo idrico significativo: <b>Costa livornese</b> ATO: <b>5 Toscana Costa</b> Provincia: <b>Livorno</b> Comune: <b>Livorno</b> Denominazione: <b>RISTORANTE CALAFURIA</b> Tratto: <b>CL01</b> Codice: <b>BAL334</b>	<b>Tipo Analisi</b> Chimiche <input checked="" type="checkbox"/> Biologiche <input type="checkbox"/> Sost. pericolose <input checked="" type="checkbox"/> Microbiologiche <input checked="" type="checkbox"/> Fisiche <input checked="" type="checkbox"/> Biota <input type="checkbox"/> Sedimenti <input type="checkbox"/>	<b>Rete Monitoraggio</b> Qualità acqua: D.Lgs 152/99 <input type="checkbox"/> L.979/82 <input type="checkbox"/> Potabilizzazione <input type="checkbox"/> Vita dei pesci <input type="checkbox"/> Balneazione <input checked="" type="checkbox"/> Molluschicoltura <input type="checkbox"/>
CTR: <b>283120</b>	Dip. ARPAT: <b>Livorno</b>	

**CRITERI DI LOCALIZZAZIONE**

Zona balneare <input checked="" type="checkbox"/>	Controllo foce fluviale <input type="checkbox"/>
Delimitazione zona portuale <input type="checkbox"/>	Presenza scarichi <input type="checkbox"/>
Delimitazione foce <input type="checkbox"/>	Limite amministrativo <input type="checkbox"/>

**CARATTERISTICHE AMBIENTALI**


<b>Centro urbano</b>  presso <500m >500m <input type="checkbox"/> <input type="checkbox"/> <input type="checkbox"/> Note:	<b>Zona industriale</b>  presso <500m >500m <input type="checkbox"/> <input type="checkbox"/> <input type="checkbox"/> Note:	<b>Zona portuale</b>  presso <500m >500m <input type="checkbox"/> <input type="checkbox"/> <input type="checkbox"/> Note:	<b>Foce fluviale</b>  presso <500m >500m <input type="checkbox"/> <input type="checkbox"/> <input type="checkbox"/> Note:
<b>Isola</b>  <input type="checkbox"/>	<b>Area protetta</b>  <input type="checkbox"/>	<b>Costa attrezzata</b>  <input type="checkbox"/>	<b>Tipo costa</b>   Roccia <input checked="" type="checkbox"/> Spiaggia <input type="checkbox"/>



REGIONE  
TOSCANA

## RISTORANTE CALAFURIA

Livorno (LI)



Aggiornamento: DGRT n. 225 del 10/03/2003

Scala 1:10.000

Coordinate Roma 40 (geografiche)

Long. E: **02°07'12"** Lat. N: **43°28'16"**

Coordinate Gauss Boaga (fuso Ovest)

Est: **1607768** Nord: **4814083**

Coordinate ED 50 (geografiche)

Long. E: **10°19'58"** Lat. N: **43°28'21"**



**REGIONE  
TOSCANA**

**Punti di M.A.S.S.I.MA.  
Acque Marino Costiere**



Comune: **Livorno (LI)**

**Mar Ligure**

### IDENTIFICAZIONE DEL PUNTO

Autorità di bacino: <b>Costa Toscana</b> Corpo idrico significativo: <b>Costa livornese</b> ATO: <b>5 Toscana Costa</b> Provincia: <b>Livorno</b> Comune: <b>Livorno</b> Denominazione: <b>CALAFURIA</b> Tratto: <b>CL01</b> Codice: <b>BAL071</b>	<b>Tipo Analisi</b> Chimiche <input checked="" type="checkbox"/> Biologiche <input type="checkbox"/> Sost. pericolose <input checked="" type="checkbox"/> Microbiologiche <input checked="" type="checkbox"/> Fisiche <input checked="" type="checkbox"/> Biota <input type="checkbox"/> Sedimenti <input type="checkbox"/>	<b>Rete Monitoraggio</b> Qualità acqua: D.Lgs 152/99 <input type="checkbox"/> L.979/82 <input type="checkbox"/> Potabilizzazione <input type="checkbox"/> Vita dei pesci <input type="checkbox"/> Balneazione <input checked="" type="checkbox"/> Molluschicoltura <input type="checkbox"/>
CTR: <b>284090</b>	Dip. ARPAT: <b>Livorno</b>	

### CRITERI DI LOCALIZZAZIONE

Zona balneare <input checked="" type="checkbox"/>	Controllo foce fluviale <input type="checkbox"/>
Delimitazione zona portuale <input type="checkbox"/>	Presenza scarichi <input type="checkbox"/>
Delimitazione foce <input type="checkbox"/>	Limite amministrativo <input type="checkbox"/>

### CARATTERISTICHE AMBIENTALI

<b>Centro urbano</b>  presso <500m >500m <input type="checkbox"/> <input type="checkbox"/> <input type="checkbox"/> Note:	<b>Zona industriale</b>  presso <500m >500m <input type="checkbox"/> <input type="checkbox"/> <input type="checkbox"/> Note:	<b>Zona portuale</b>  presso <500m >500m <input type="checkbox"/> <input type="checkbox"/> <input type="checkbox"/> Note:	<b>Foce fluviale</b>  presso <500m >500m <input type="checkbox"/> <input type="checkbox"/> <input type="checkbox"/> Note:
<b>Isola</b>  <input type="checkbox"/>	<b>Area protetta</b>  <input type="checkbox"/>	<b>Costa attrezzata</b>  <input type="checkbox"/>	<b>Tipo costa</b>  Roccia <input checked="" type="checkbox"/> Spiaggia <input type="checkbox"/>

**Livorno**



REGIONE  
TOSCANA

## CALAFURIA

Livorno (LI)



Aggiornamento: DGRT n. 225 del 10/03/2003

Scala 1:10.000

Coordinate Roma 40 (geografiche)

Long. E: **02°07'06"** Lat. N: **43°28'13"**

Coordinate Gauss Boaga (fuso Ovest)

Est: **1607905** Nord: **4813992**

Coordinate ED 50 (geografiche)

Long. E: **10°20'04"** Lat. N: **43°28'18"**



**REGIONE  
TOSCANA**

**Punti di M.A.S.S.I.MA.  
Acque Marino Costiere**



Comune: **Livorno (LI)**

**Mar Ligure**

### IDENTIFICAZIONE DEL PUNTO

Autorità di bacino: <b>Costa Toscana</b> Corpo idrico significativo: <b>Costa livornese</b> ATO: <b>5 Toscana Costa</b> Provincia: <b>Livorno</b> Comune: <b>Livorno</b> Denominazione: <b>CALIGNAIA</b> Tratto: <b>CL01</b> Codice: <b>BAL072</b>	<b>Tipo Analisi</b> Chimiche <input checked="" type="checkbox"/> Biologiche <input type="checkbox"/> Sost. pericolose <input checked="" type="checkbox"/> Microbiologiche <input checked="" type="checkbox"/> Fisiche <input checked="" type="checkbox"/> Biota <input type="checkbox"/> Sedimenti <input type="checkbox"/>	<b>Rete Monitoraggio</b> Qualità acqua: D.Lgs 152/99 <input type="checkbox"/> L.979/82 <input type="checkbox"/> Potabilizzazione <input type="checkbox"/> Vita dei pesci <input type="checkbox"/> Balneazione <input checked="" type="checkbox"/> Molluschicoltura <input type="checkbox"/>
CTR: <b>284090</b>	Dip. ARPAT: <b>Livorno</b>	

### CRITERI DI LOCALIZZAZIONE

Zona balneare <input checked="" type="checkbox"/>	Controllo foce fluviale <input type="checkbox"/>
Delimitazione zona portuale <input type="checkbox"/>	Presenza scarichi <input type="checkbox"/>
Delimitazione foce <input type="checkbox"/>	Limite amministrativo <input type="checkbox"/>

### CARATTERISTICHE AMBIENTALI

<b>Centro urbano</b>  presso <500m >500m <input type="checkbox"/> <input type="checkbox"/> <input type="checkbox"/> Note:	<b>Zona industriale</b>  presso <500m >500m <input type="checkbox"/> <input type="checkbox"/> <input type="checkbox"/> Note:	<b>Zona portuale</b>  presso <500m >500m <input type="checkbox"/> <input type="checkbox"/> <input type="checkbox"/> Note:	<b>Foce fluviale</b>  presso <500m >500m <input type="checkbox"/> <input type="checkbox"/> <input type="checkbox"/> Note:
<b>Isola</b>  <input type="checkbox"/>	<b>Area protetta</b>  <input type="checkbox"/>	<b>Costa attrezzata</b>  <input type="checkbox"/>	<b>Tipo costa</b>  Roccia <input checked="" type="checkbox"/> Spiaggia <input type="checkbox"/>

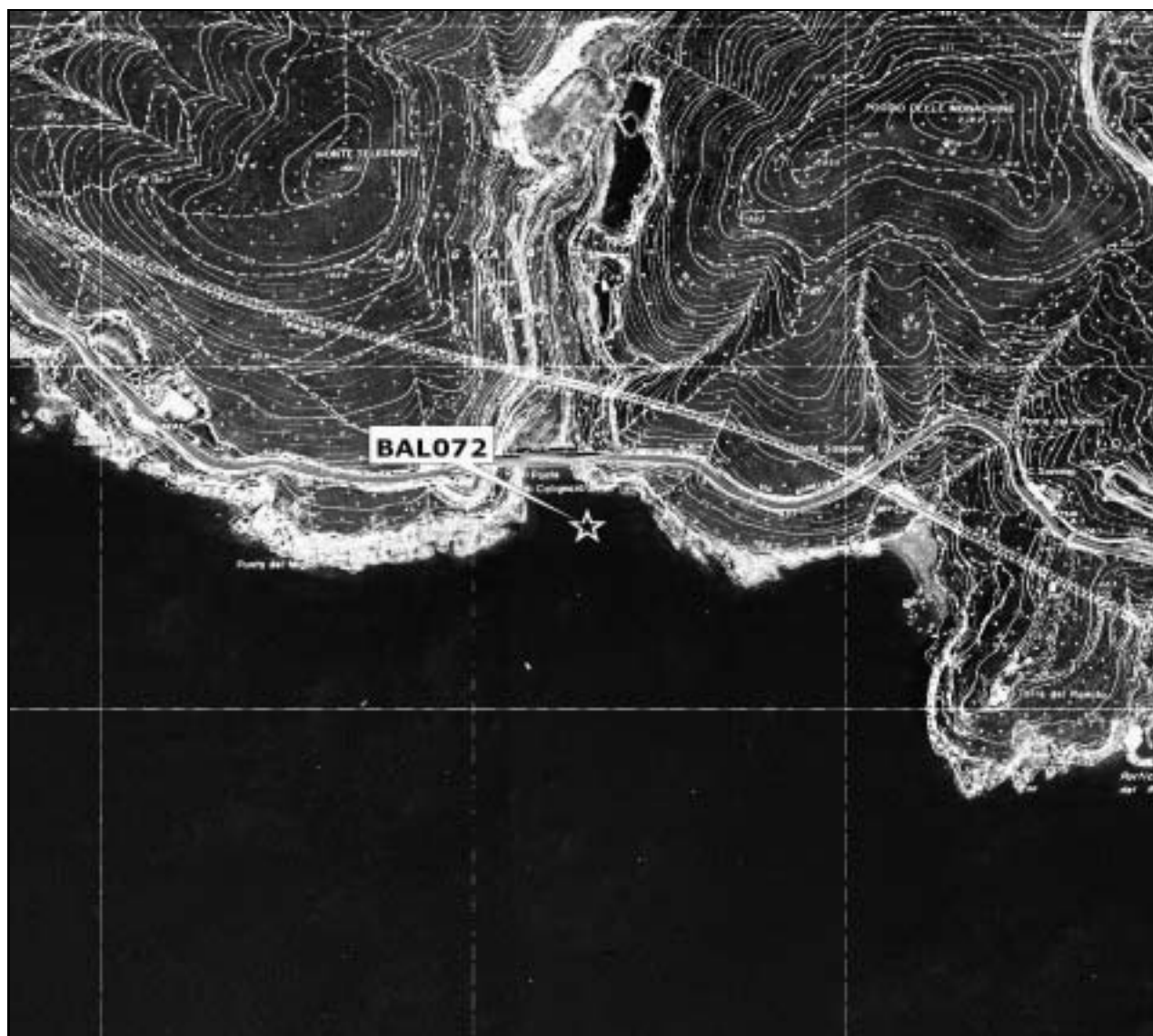
**Livorno**



REGIONE  
TOSCANA

## CALIGNAIA

Livorno (LI)



Aggiornamento: DGRT n. 225 del 10/03/2003

Scala 1:10.000

Coordinate Roma 40 (geografiche)

Long. E: **02°06'11"** Lat. N: **43°27'49"**

Coordinate Gauss Boaga (fuso Ovest)

Est: **1609153** Nord: **4813272**

Coordinate ED 50 (geografiche)

Long. E: **10°20'59"** Lat. N: **43°27'54"**



**REGIONE  
TOSCANA**

**Punti di M.A.S.S.I.MA.  
Acque Marino Costiere**



Comune: **Livorno (LI)**

**Mar Ligure**

### IDENTIFICAZIONE DEL PUNTO

Autorità di bacino: <b>Costa Toscana</b> Corpo idrico significativo: <b>Costa livornese</b> ATO: <b>5 Toscana Costa</b> Provincia: <b>Livorno</b> Comune: <b>Livorno</b> Denominazione: <b>BAGNO ROGIOLO</b> Tratto: <b>CL01</b> Codice: <b>BAL073</b>	<b>Tipo Analisi</b> Chimiche <input checked="" type="checkbox"/> Biologiche <input type="checkbox"/> Sost. pericolose <input checked="" type="checkbox"/> Microbiologiche <input checked="" type="checkbox"/> Fisiche <input checked="" type="checkbox"/> Biota <input type="checkbox"/> Sedimenti <input type="checkbox"/>	<b>Rete Monitoraggio</b> Qualità acqua: D.Lgs 152/99 <input type="checkbox"/> L.979/82 <input type="checkbox"/> Potabilizzazione <input type="checkbox"/> Vita dei pesci <input type="checkbox"/> Balneazione <input checked="" type="checkbox"/> Molluschicoltura <input type="checkbox"/>
CTR: <b>284090</b>	Dip. ARPAT: <b>Livorno</b>	

### CRITERI DI LOCALIZZAZIONE


Zona balneare <input checked="" type="checkbox"/>	Controllo foce fluviale <input type="checkbox"/>
Delimitazione zona portuale <input type="checkbox"/>	Presenza scarichi <input type="checkbox"/>
Delimitazione foce <input type="checkbox"/>	Limite amministrativo <input type="checkbox"/>

### CARATTERISTICHE AMBIENTALI

<b>Centro urbano</b>  presso <input checked="" type="checkbox"/> <500m <input type="checkbox"/> >500m <input type="checkbox"/> Note:	<b>Zona industriale</b>  presso <input type="checkbox"/> <500m <input type="checkbox"/> >500m <input type="checkbox"/> Note:	<b>Zona portuale</b>  presso <input type="checkbox"/> <500m <input type="checkbox"/> >500m <input type="checkbox"/> Note:	<b>Foce fluviale</b>  presso <input type="checkbox"/> <500m <input type="checkbox"/> >500m <input type="checkbox"/> Note:
<b>Isola</b>  <input type="checkbox"/>	<b>Area protetta</b>  <input type="checkbox"/>	<b>Costa attrezzata</b>  <input checked="" type="checkbox"/>	<b>Tipo costa</b>  Roccia <input checked="" type="checkbox"/> Spiaggia <input type="checkbox"/>

**Livorno**



	Aggiornamento: DGRT n. 225 del 10/03/2003
	Scala 1:10.000
	Coordinate Roma 40 (geografiche) Long. E: <b>02°05'31"</b> Lat. N: <b>43°27'34"</b>
	Coordinate Gauss Boaga (fuso Ovest) Est: <b>1610059</b> Nord: <b>4812824</b>
	Coordinate ED 50 (geografiche) Long. E: <b>10°21'39"</b> Lat. N: <b>43°27'39"</b>

Comune: **Livorno (LI)**

**Mar Ligure**


**IDENTIFICAZIONE DEL PUNTO**

Autorità di bacino: <b>Costa Toscana</b> Corpo idrico significativo: <b>Costa livornese</b> ATO: <b>5 Toscana Costa</b> Provincia: <b>Livorno</b> Comune: <b>Livorno</b> Denominazione: <b>TORRENTE QUERCIANELLA</b> Tratto: <b>CL01</b> Codice: <b>BAL335</b>	<b>Tipo Analisi</b> Chimiche <input checked="" type="checkbox"/> Biologiche <input type="checkbox"/> Sost. pericolose <input checked="" type="checkbox"/> Microbiologiche <input checked="" type="checkbox"/> Fisiche <input checked="" type="checkbox"/> Biota <input type="checkbox"/> Sedimenti <input type="checkbox"/>	<b>Rete Monitoraggio</b> Qualità acqua: D.Lgs 152/99 <input type="checkbox"/> L.979/82 <input type="checkbox"/> Potabilizzazione <input type="checkbox"/> Vita dei pesci <input type="checkbox"/> Balneazione <input checked="" type="checkbox"/> Molluschicoltura <input type="checkbox"/>
CTR: <b>284090</b>	Dip. ARPAT: <b>Livorno</b>	

**CRITERI DI LOCALIZZAZIONE**

Zona balneare <input checked="" type="checkbox"/>	Controllo foce fluviale <input checked="" type="checkbox"/>
Delimitazione zona portuale <input type="checkbox"/>	Presenza scarichi <input type="checkbox"/>
Delimitazione foce <input type="checkbox"/>	Limite amministrativo <input type="checkbox"/>

**CARATTERISTICHE AMBIENTALI**

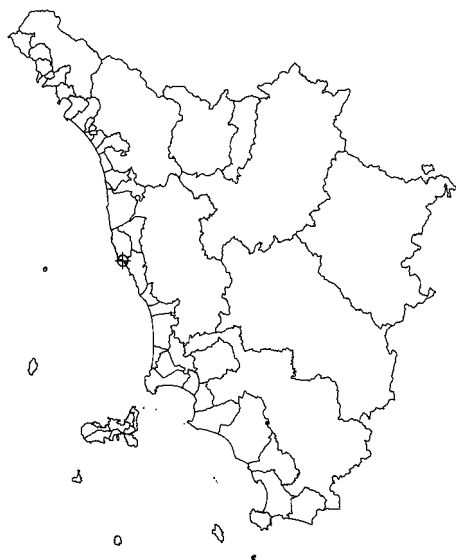
<b>Centro urbano</b>  presso <500m >500m <input checked="" type="checkbox"/> <input type="checkbox"/> <input type="checkbox"/> Note:	<b>Zona industriale</b>  presso <500m >500m <input type="checkbox"/> <input type="checkbox"/> <input type="checkbox"/> Note:	<b>Zona portuale</b>  presso <500m >500m <input type="checkbox"/> <input type="checkbox"/> <input type="checkbox"/> Note:	<b>Foce fluviale</b>  presso <500m >500m <input type="checkbox"/> <input type="checkbox"/> <input type="checkbox"/> Note:
<b>Isola</b>  <input type="checkbox"/>	<b>Area protetta</b>  <input type="checkbox"/>	<b>Costa attrezzata</b>  <input type="checkbox"/>	<b>Tipo costa</b>   Roccia <input checked="" type="checkbox"/> Spiaggia <input type="checkbox"/>



REGIONE  
TOSCANA

## TORRENTE QUERCIANELLA

Livorno (LI)



Aggiornamento: DGRT n. 225 del 10/03/2003

Scala 1:10.000

Coordinate Roma 40 (geografiche)

Long. E: **02°05'15"** Lat. N: **43°27'30"**

Coordinate Gauss Boaga (fuso Ovest)

Est: **1610421** Nord: **4812706**

Coordinate ED 50 (geografiche)

Long. E: **10°21'55"** Lat. N: **43°27'35"**

Comune: **Livorno (LI)**

**Mar Ligure**




**IDENTIFICAZIONE DEL PUNTO**

Autorità di bacino: <b>Costa Toscana</b> Corpo idrico significativo: <b>Costa livornese</b> ATO: <b>5 Toscana Costa</b> Provincia: <b>Livorno</b> Comune: <b>Livorno</b> Denominazione: <b>BAGNO PAOLIERI</b> Tratto: <b>CL01</b> Codice: <b>BAL074</b>	<b>Tipo Analisi</b> Chimiche <input checked="" type="checkbox"/> Biologiche <input type="checkbox"/> Sost. pericolose <input checked="" type="checkbox"/> Microbiologiche <input checked="" type="checkbox"/> Fisiche <input checked="" type="checkbox"/> Biota <input type="checkbox"/> Sedimenti <input type="checkbox"/>	<b>Rete Monitoraggio</b> Qualità acqua: D.Lgs 152/99 <input type="checkbox"/> L.979/82 <input type="checkbox"/> Potabilizzazione <input type="checkbox"/> Vita dei pesci <input type="checkbox"/> Balneazione <input checked="" type="checkbox"/> Molluschicoltura <input type="checkbox"/>
CTR: <b>284090</b>	Dip. ARPAT: <b>Livorno</b>	


**CRITERI DI LOCALIZZAZIONE**

Zona balneare <input checked="" type="checkbox"/>	Controllo foce fluviale <input type="checkbox"/>
Delimitazione zona portuale <input type="checkbox"/>	Presenza scarichi <input type="checkbox"/>
Delimitazione foce <input type="checkbox"/>	Limite amministrativo <input type="checkbox"/>

**CARATTERISTICHE AMBIENTALI**

<b>Centro urbano</b>  presso <500m >500m <input checked="" type="checkbox"/> <input type="checkbox"/> <input type="checkbox"/> Note:	<b>Zona industriale</b>  presso <500m >500m <input type="checkbox"/> <input type="checkbox"/> <input type="checkbox"/> Note:	<b>Zona portuale</b>  presso <500m >500m <input type="checkbox"/> <input type="checkbox"/> <input type="checkbox"/> Note:	<b>Foce fluviale</b>  presso <500m >500m <input type="checkbox"/> <input type="checkbox"/> <input type="checkbox"/> Note:
<b>Isola</b>  <input type="checkbox"/>	<b>Area protetta</b>  <input type="checkbox"/>	<b>Costa attrezzata</b>  <input checked="" type="checkbox"/>	<b>Tipo costa</b>   Roccia <input checked="" type="checkbox"/> Spiaggia <input type="checkbox"/>



	Aggiornamento: DGRT n. 225 del 10/03/2003
	Scala 1:10.000
	Coordinate Roma 40 (geografiche) Long. E: <b>02°05'10"</b> Lat. N: <b>43°27'25"</b>
	Coordinate Gauss Boaga (fuso Ovest) Est: <b>1610536</b> Nord: <b>4812554</b>
	Coordinate ED 50 (geografiche) Long. E: <b>10°22'00"</b> Lat. N: <b>43°27'30"</b>